
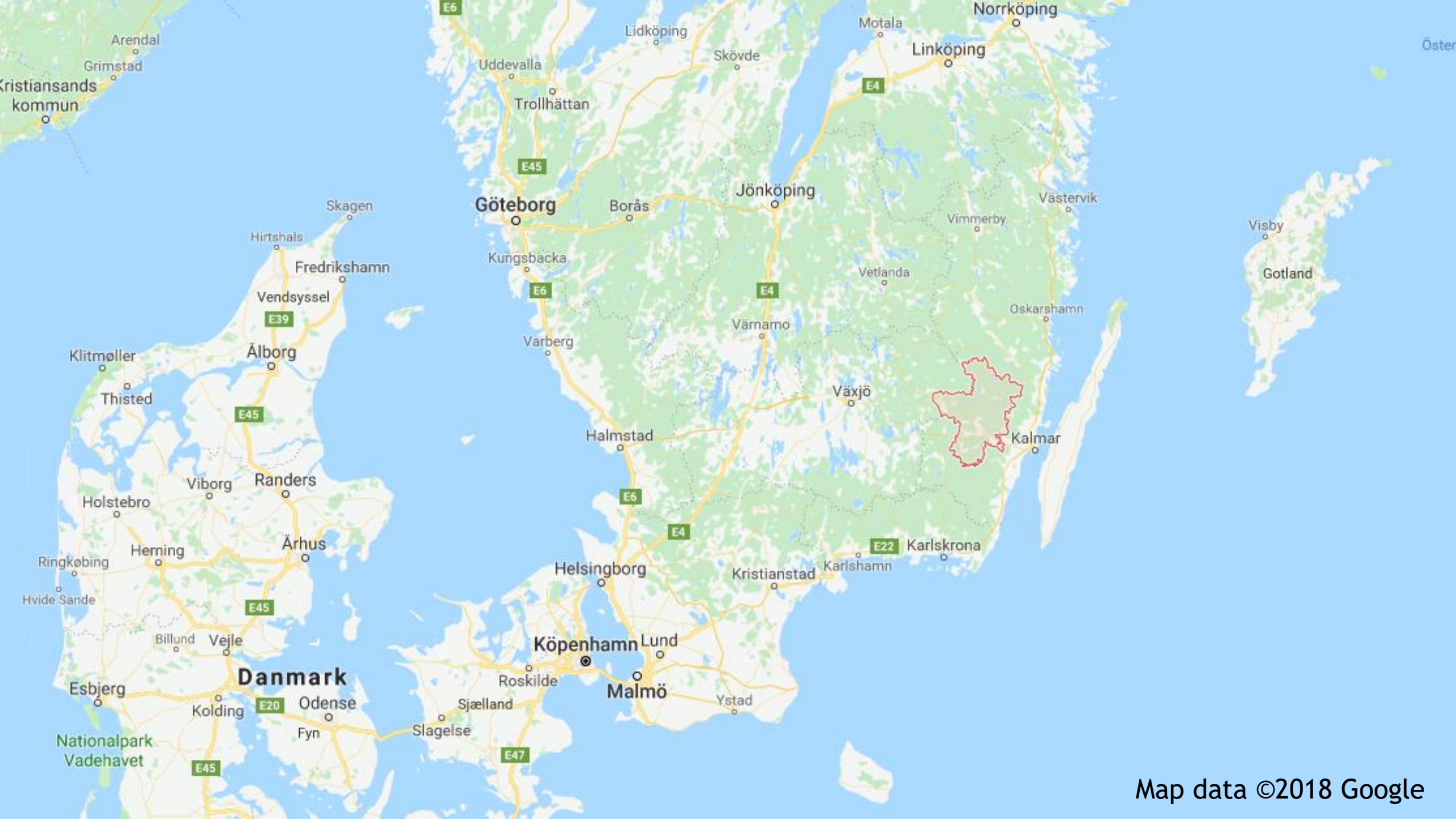


LONA - ingen bisyssla

Projekt och strategier i Nybro kommun





Nybro kommun

Naturenhet - Sex ordinarie tjänster samt fem som utför praktiska åtgärder

Ca 3000 ha naturmark

170 ha jordbruksmark

170 ha andra grönytor (inklusive parker)

+ ruderatmarker och vägkanter

Fyra kommunala naturreservat

LONA-projektet



2004	2015
Grönstrukturplan för Nybro stad	Inventering av steklar på Bäckboåsen
Införande av observationer av rödlistade arter i databaser	Mångfaldsytor i Nybro stad
2012	2016
Plan för väggkantskötsel	Skötselplan för golfbanan i Krukebo
2014	Natur och friluftslivsanpassad skogsbruksplan
Faunadepåer i Nybro	2017
Inventering av steklar på sandiga marker	Bimångfald Nybro golfbana
Pollinering i centrala Nybro	2018
	Inventering med malaisefällor

Vildbin och andra skyddsvärda insekter längs Nybroåsen (Länsstyrelsen 2013)

Inventering av insekter på sandiga marker (2014)

och

Inventering av insekter på Bäckboåsen (2015)



Skyddsvärda insekter i Nybro kommun
skilt fokus på steklar och flugor



Pollinering i centrala Nybro (2014-2015)

- Inventering av stads- och parkmiljöer
- Fyra parkområden i centrala Nybro
- Plan för att förbättra områdena för vilda (och tama) bin och andra pollinatörer



Pollinering i centrala Nybro (2014-2015)





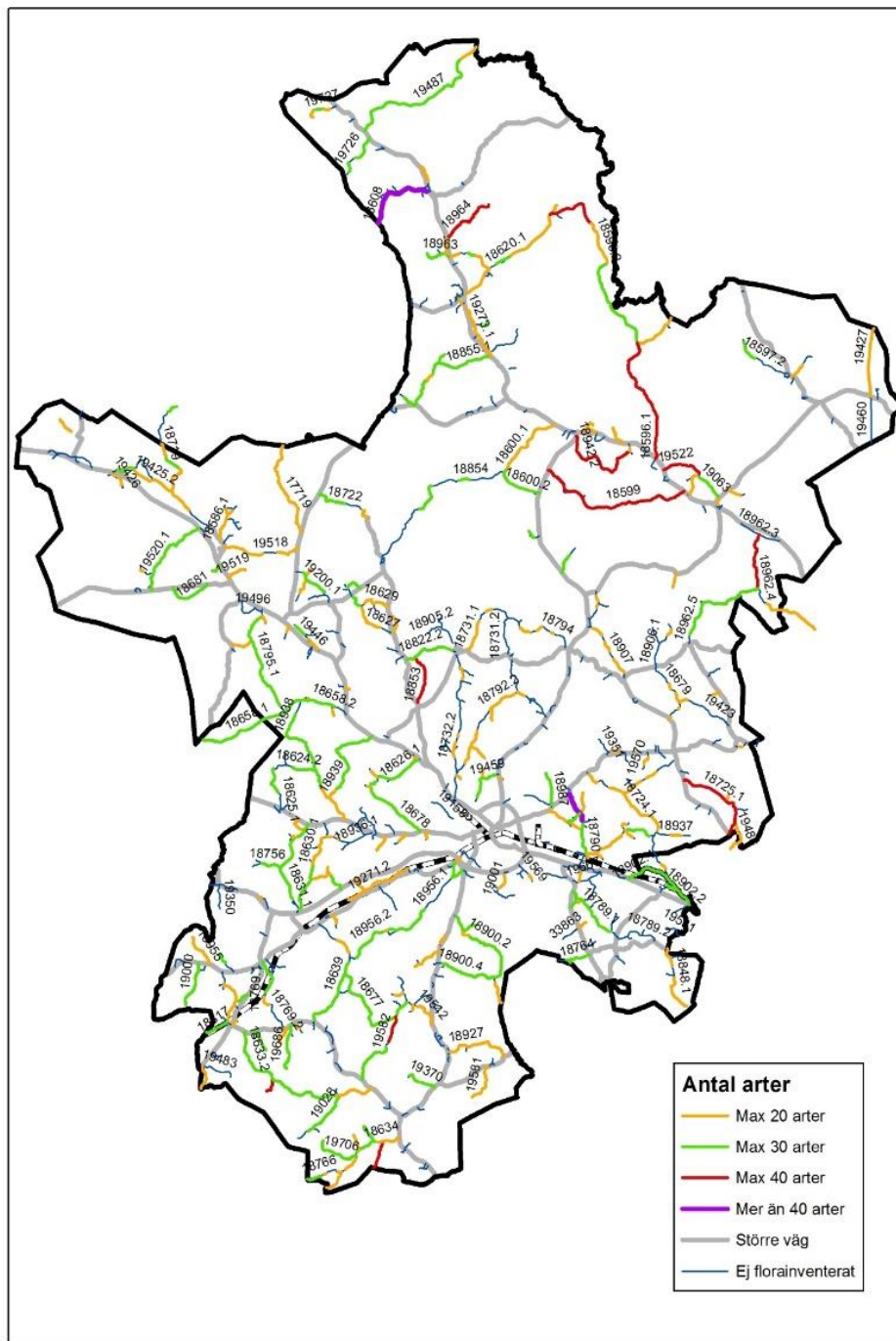
Plan för vägkantsskötsel (2012-2015)

Målsättning:

- Inventering av vägkanter för identifiering av särskilt artrika sträckor
 - Floratäthet (blommande växter/yta)
 - Artantal / sträcka
 - Intressanta arter/nyckelarter
 - 57 mil enskilda vägar bedömdes och 34 mil inventerades
- Anpassa slåttern av dessa sträckor med hänsyn både till trafiksäkerhet och flora/fauna

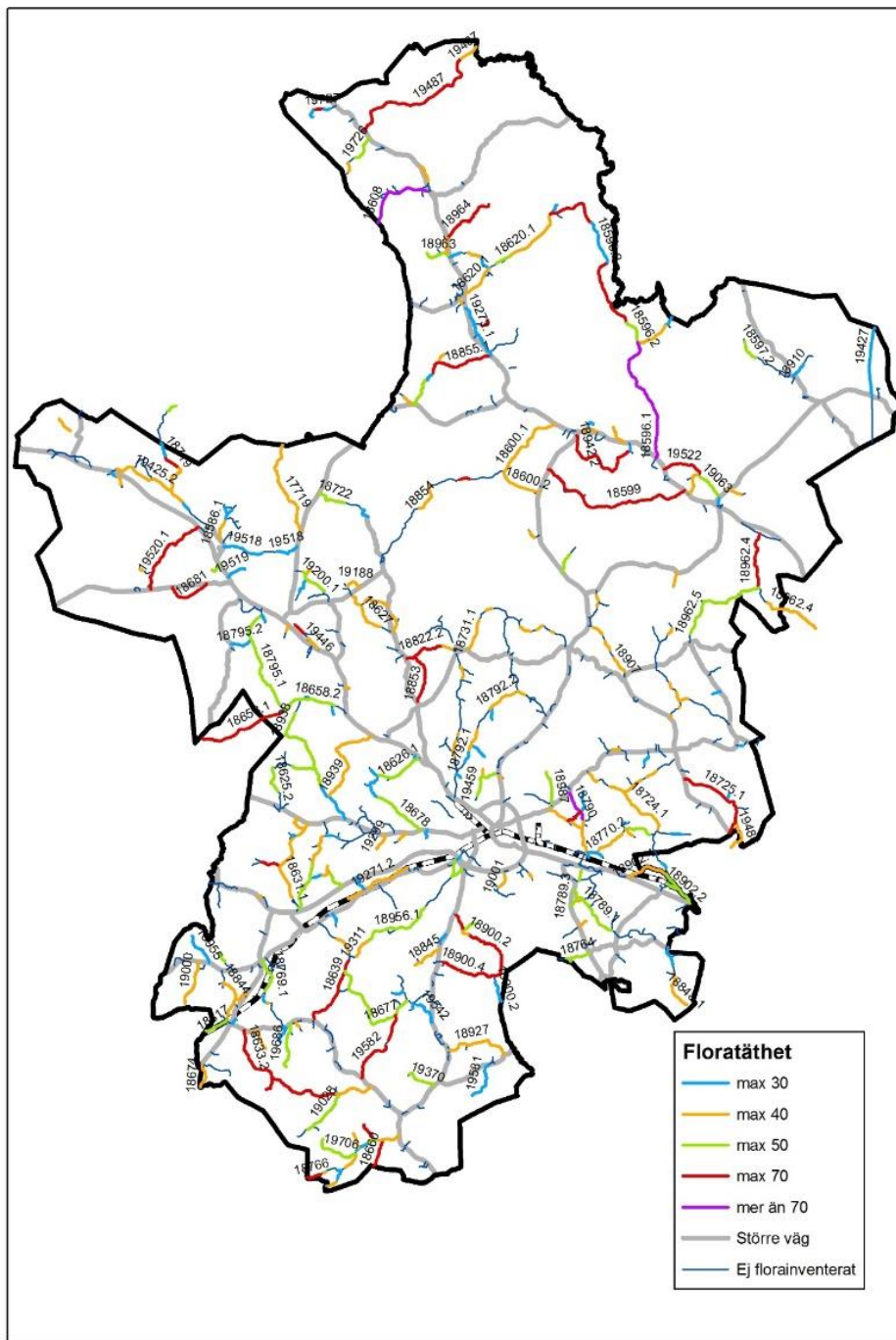


Antal arter / vägsträcka






Floratäthet / vägsträcka



Plan för vägkantsskötsel (2012-2015)

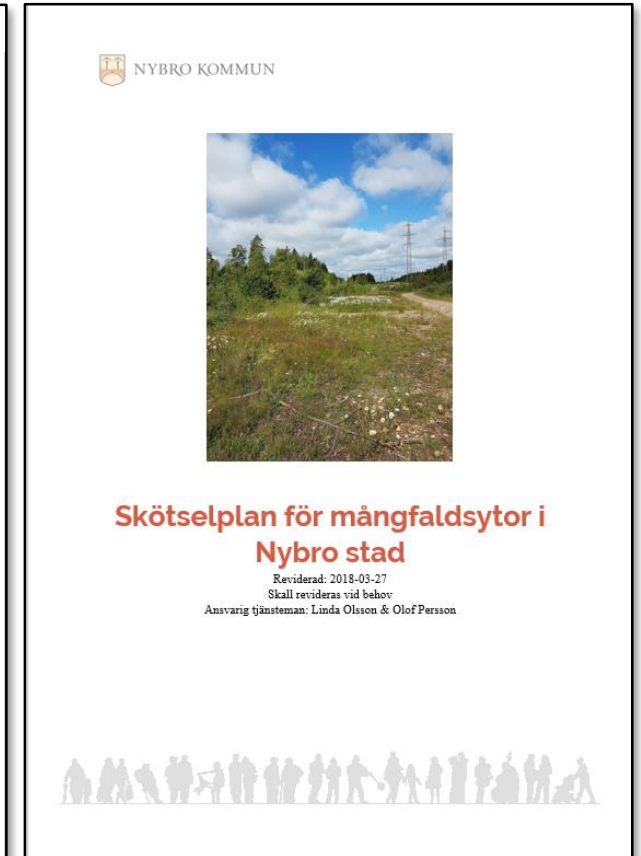
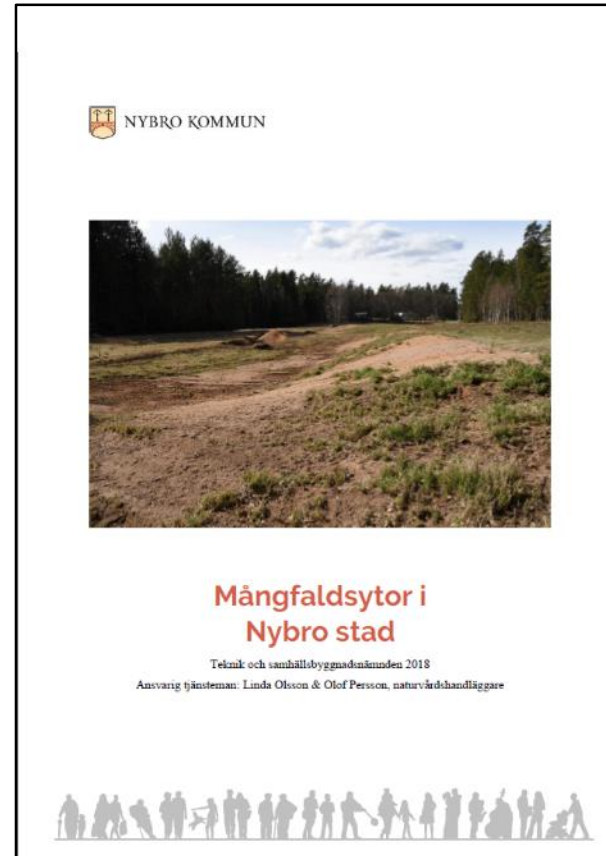
- 
- Svår inventeringsmetodik - borde varit mer specifik och välavgränsad
 - Skrapa/hyvla utvalda vägslänter
 - Osäkert resultat = svår implementering
 - Fortsättning följer

Mångfaldsytor i Nybro stad (2015-2017)

Syfte:

- Inventera s.k. mångfaldsytor på kommunal mark
- Föreslå åtgärder
- Restaurera och förbättra totalt fyra ytor

Samarbete med Stadsmiljö och Gatuenheten





Grön: Åtgärder utförda, skötselplan implementerad
Gul: Åtgärder påbörjade
Röd: Låg prioritet

HARS TENS LYCKE 1:6

SMEDSTORP 2:38











Skötselplan och restaurering av Nybro golfbana (2015-2018)

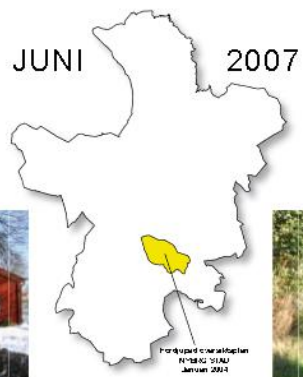
- Restaureringsplan togs fram 2015 och åtgärder har utförts sedan dess
- Dialog med golfklubben
- Finansiering genom ideellt arbete av klubben







ÖVERSIKTSPLAN NYBRO KOMMUN



Fördjupad översiktsplan **S:t Sigfrid**

Antagen av kommunfullmäktige 2015-03-30





Naturmarkspolicy

- med riktlinjer för skötsel av kommunägd naturmark

Antagen av kommunfullmäktige 2018-01-22



Ansvarsarter i Nybro kommun

Teknik och samhällsbyggnadsnämnden 2018
Ansvarig tjänsteman:

