SWEDISH
ENVIRONMENTAL
PROTECTION
AGENCY

BESLUT
2022-11-10

Baharan Kazemi
Tel: 010-698 18 05
baharan.kazemi
@naturvardsverket.se

Ärendenummer
NV-07478-22

Bilaga 2 − Jaktområden

Dokumenterade föryngringar redovisas för de senaste fyra åren 2019 − 2022.
Registrerade skador och observationer anges för det senaste året 2021 − 2022.

Översikt

Områdesgränser

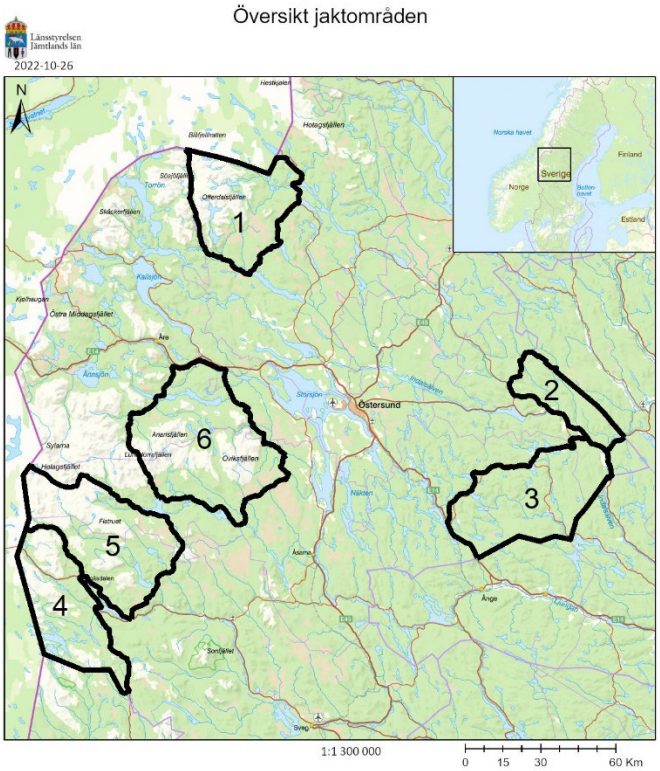

Dokumenterade föryngringar 2019-2022

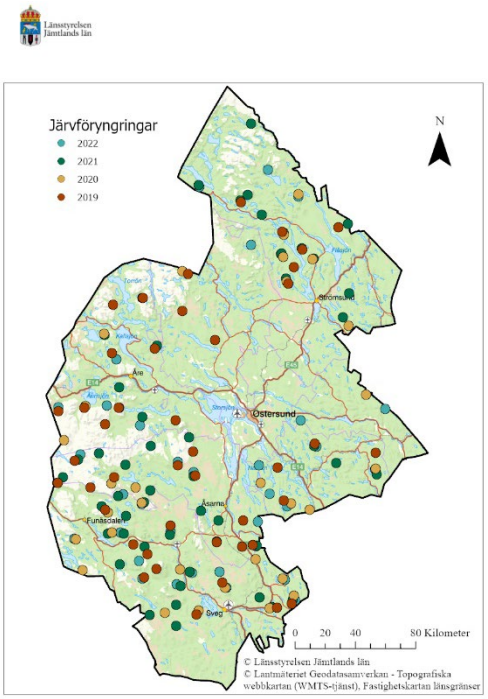

Föryngringar i Jämtlands län 2019–2022.

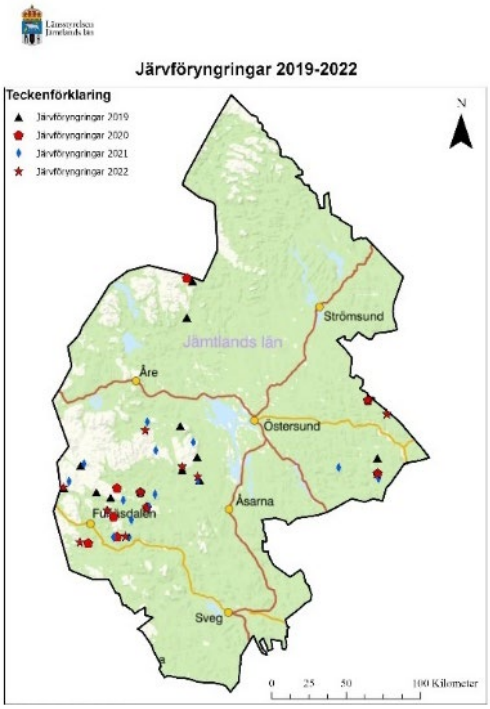

Föryngringar i de utvalda jaktområdena 2019–2022.

Dokumenterade observationer och föryngringar 2021-2022

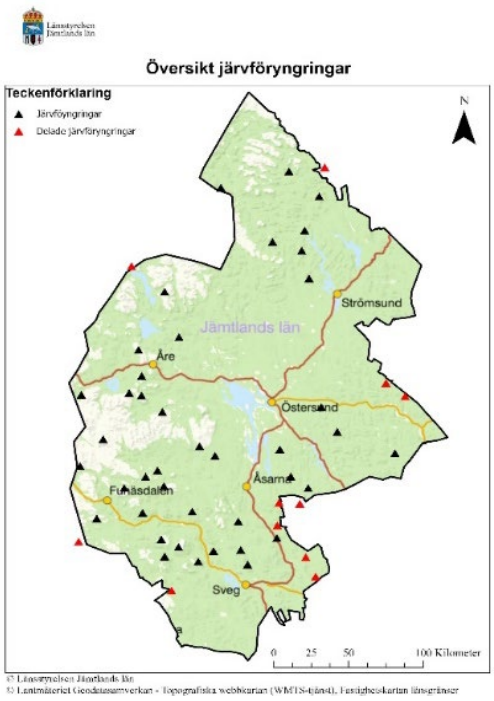

Föryngringar i Jämtlands län 2021–2022.

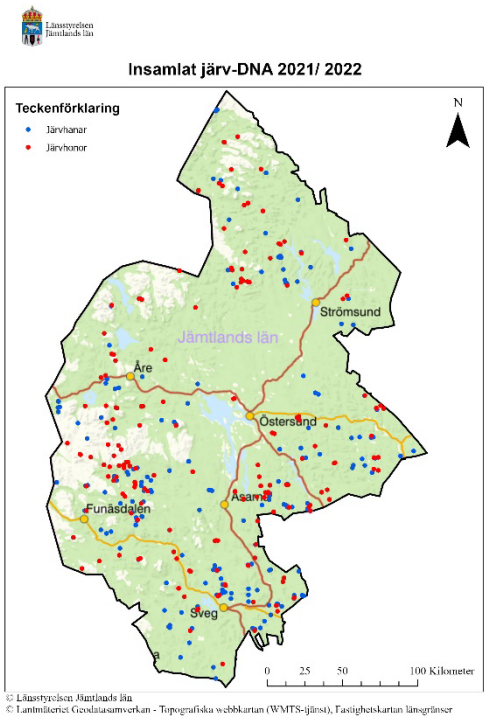

Område 1 − Joevnevaerie samebys åretruntmarker

Områdesgräns och dokumenterade föryngringar

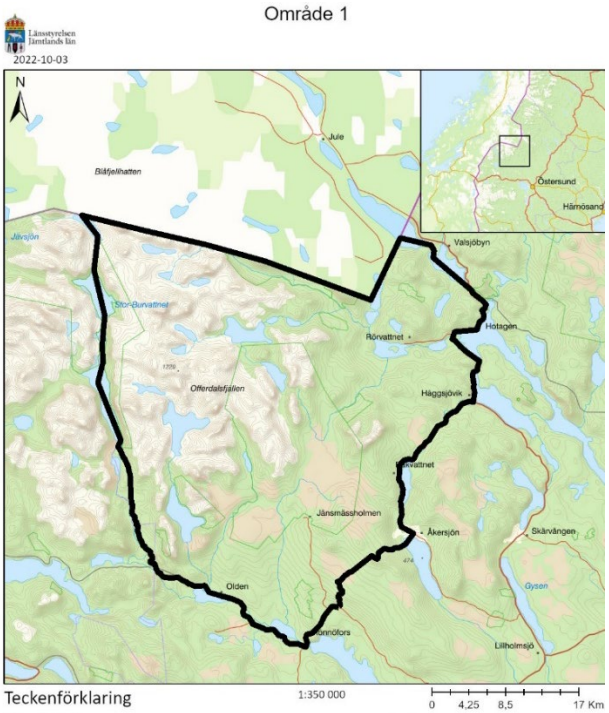

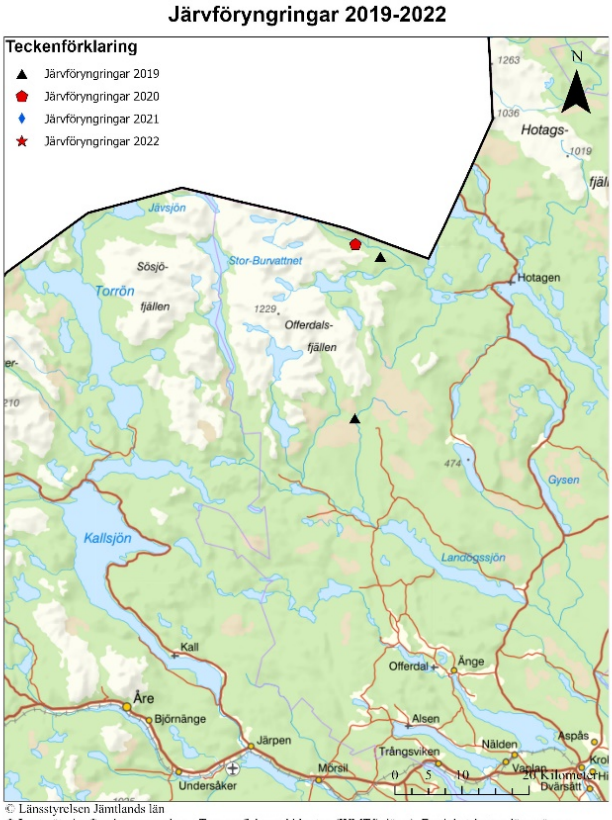

Skador

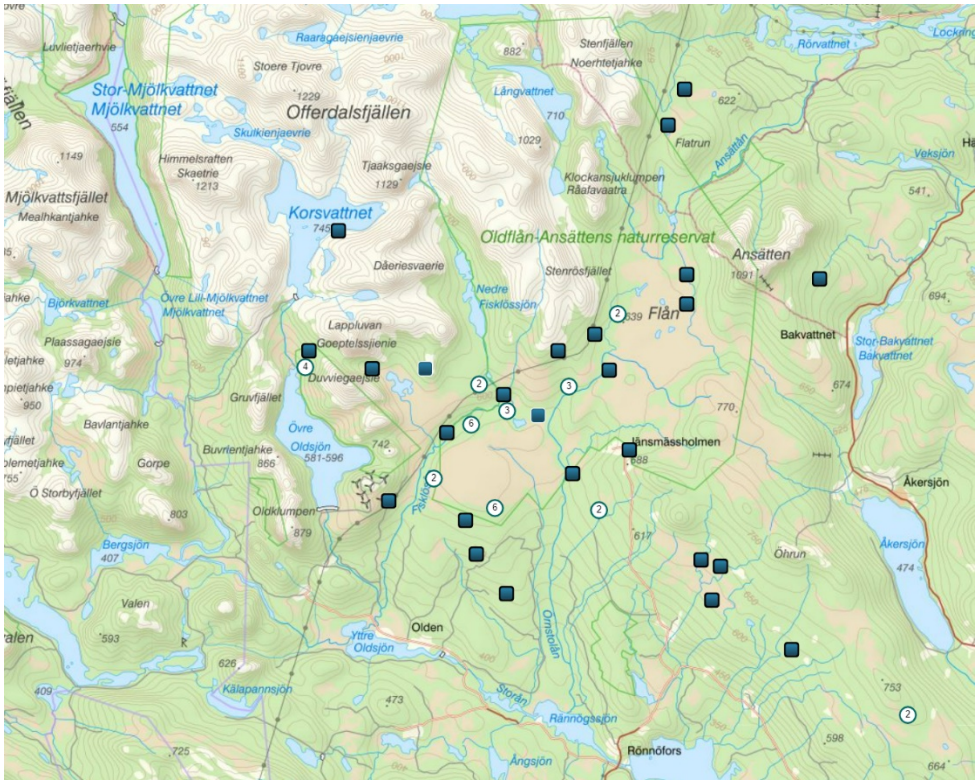

Dokumenterade observationer

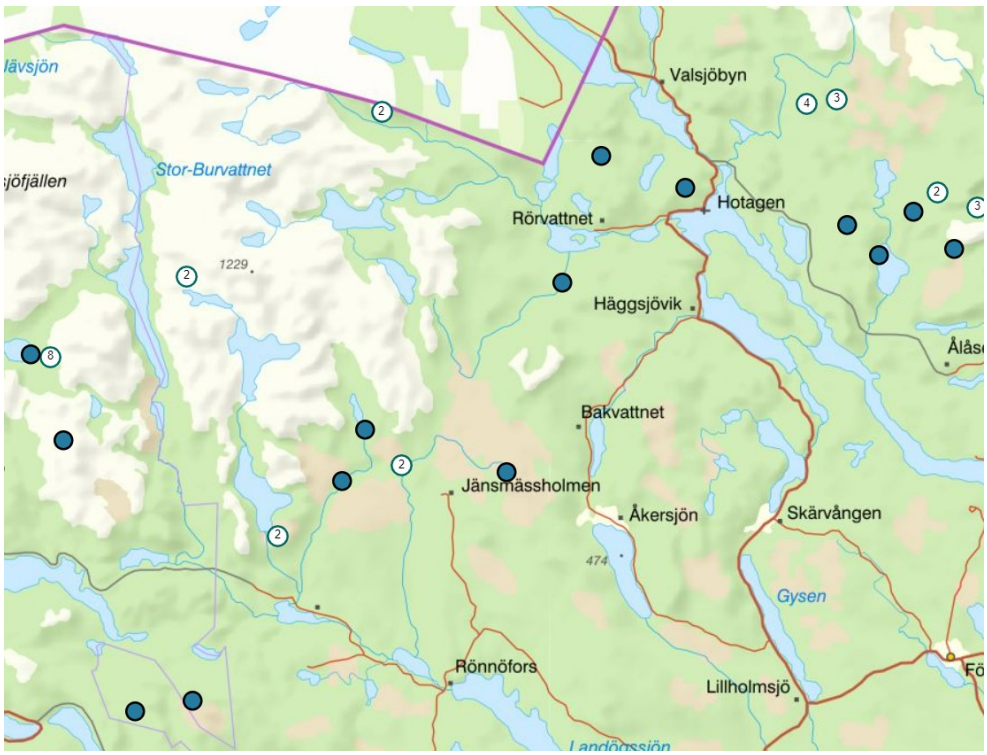

Område 2 och 3 − Delar av Jijnjevaerie och Joevnevaerie samebys vinterbetesmarker

Områdesgränser och dokumenterade föryngringar

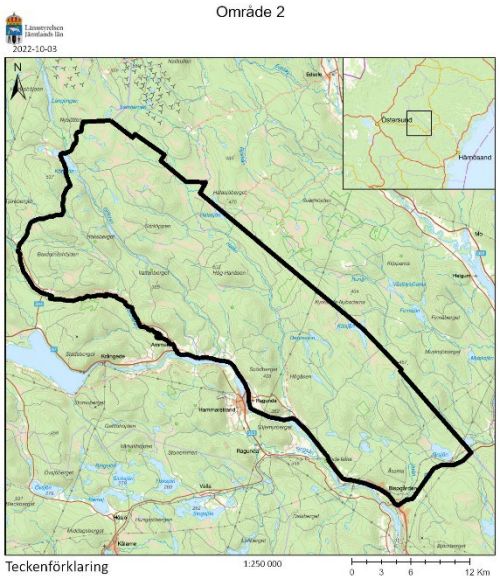

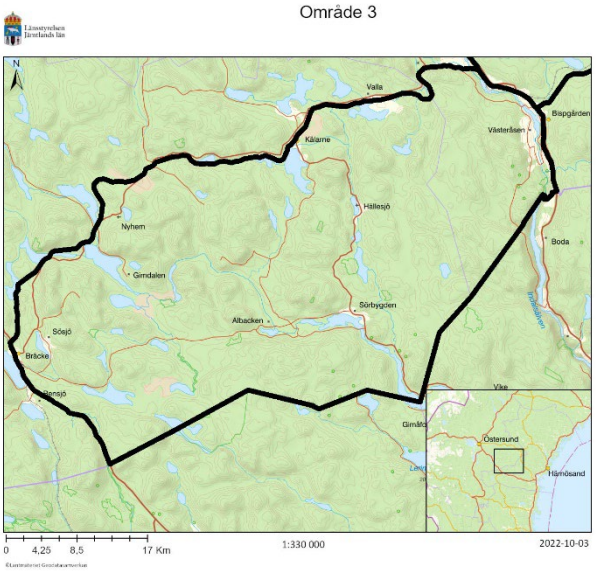

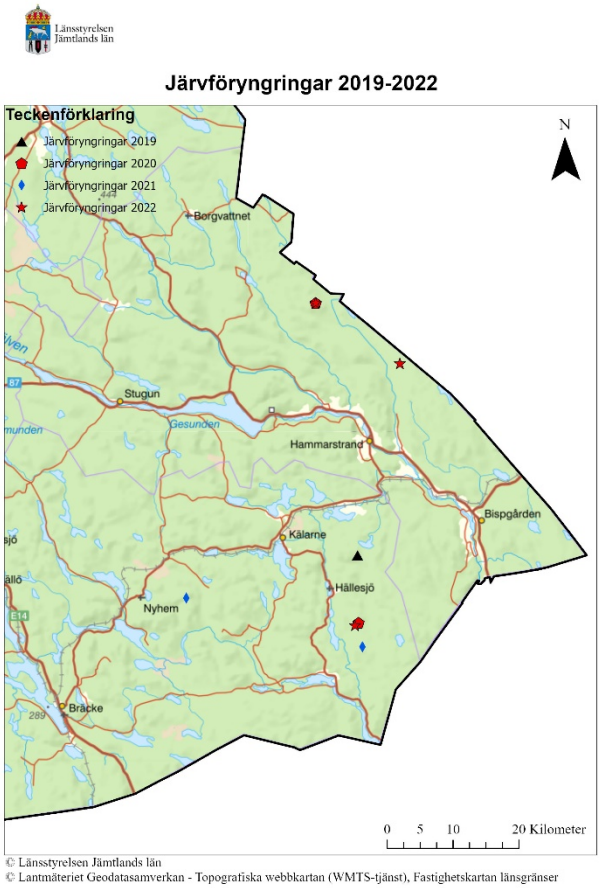

Skador

Karta över skador i område 2 saknas.

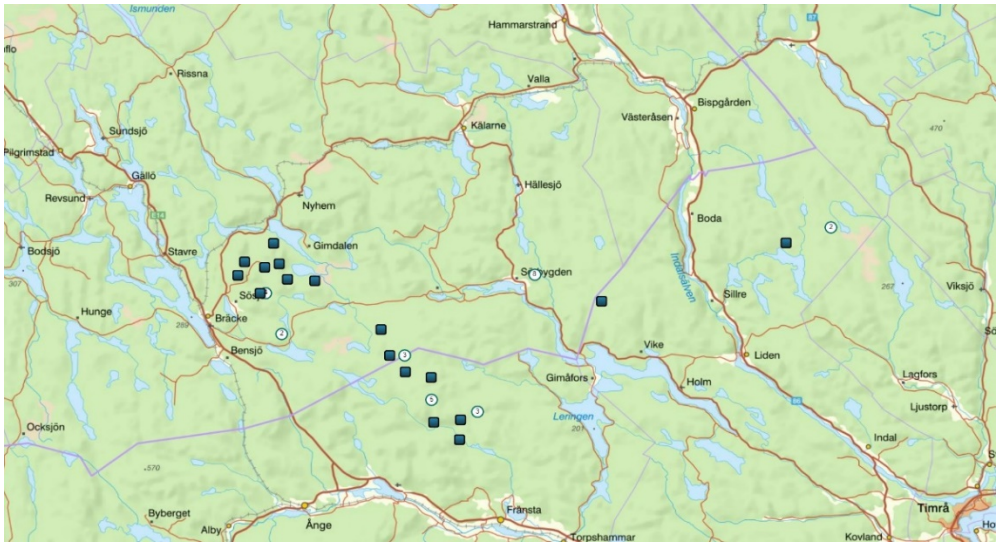

Område

Dokumenterade observationer

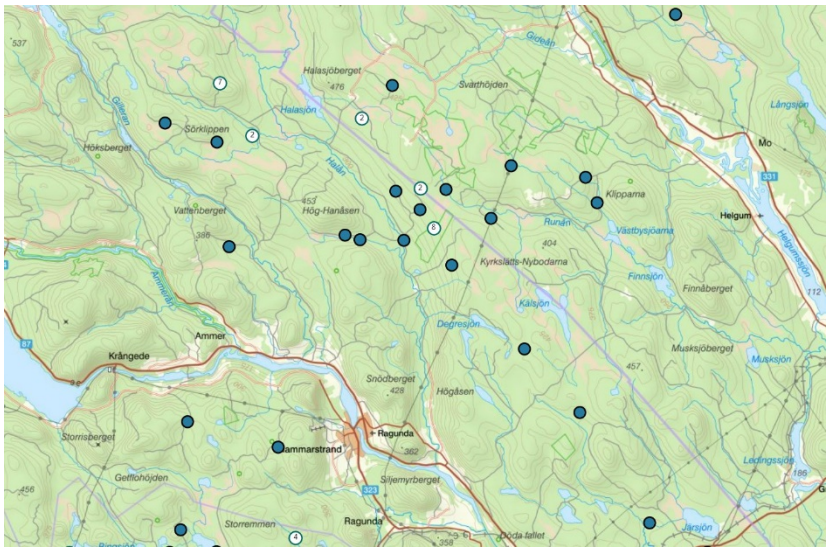

Område 2

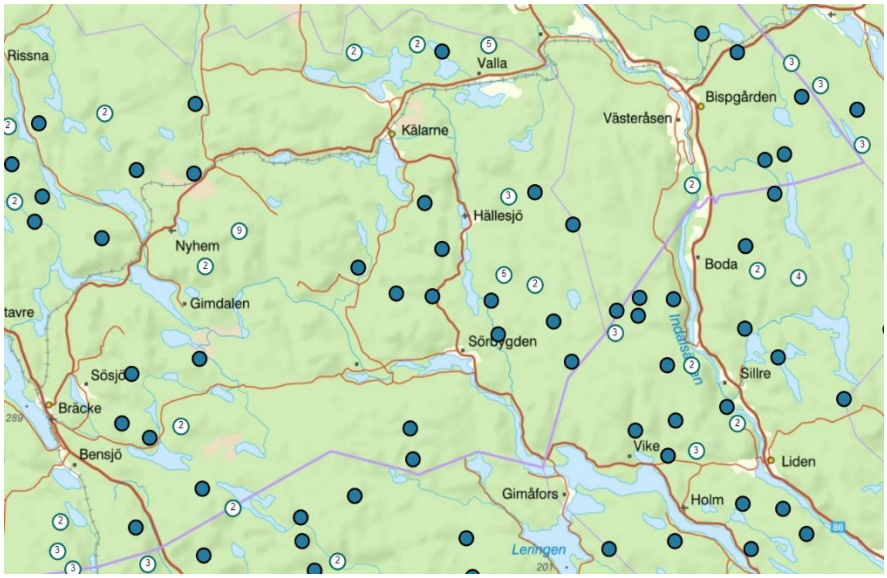

Område 3

Område 4 − Ruvhten sijte samebys åretruntmarker

Områdesgräns och dokumenterade föryngringar

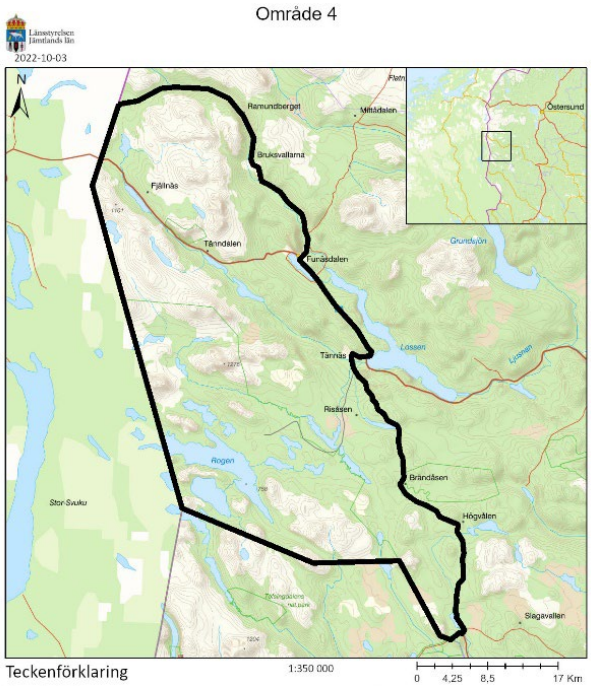

Länsstyrelsen Jämtlands län

Järvföryngringar 2019-2022

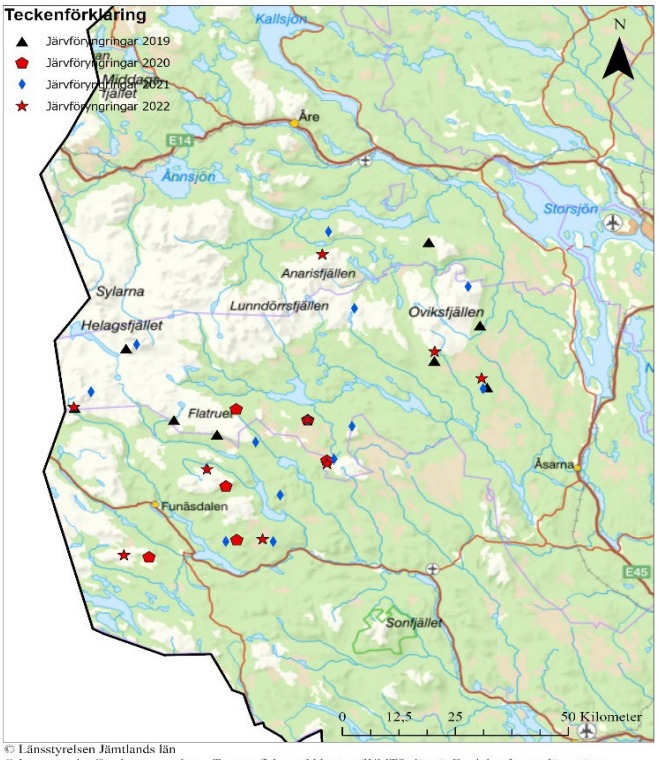

© Länsstyrelsen Jämtlands län
© Lantmäteriet Geodatasamverkan - Topografiska webbkartan (WMTS-tjänst), Fastighetskartan länsgränser

Föryngringar i område 4, 5, och 6.

Skador

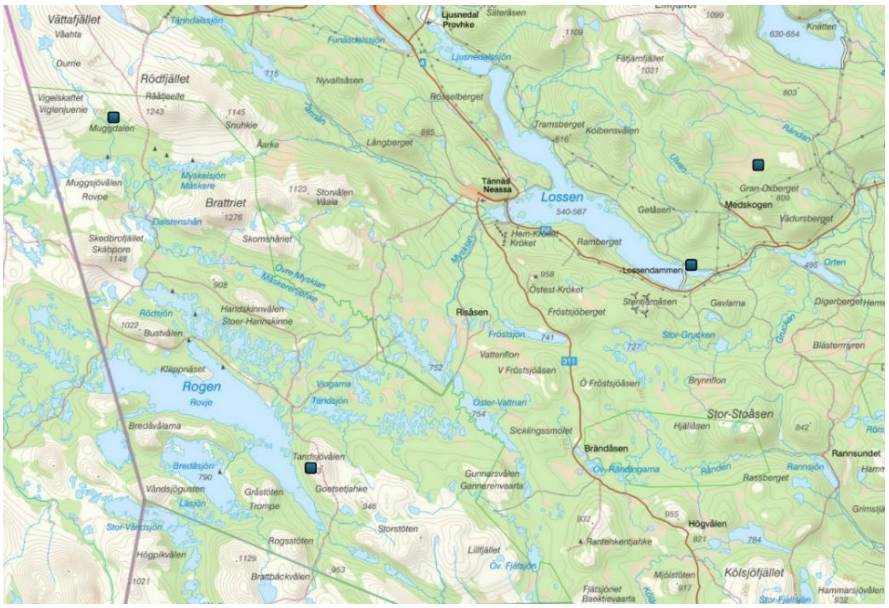

Dokumenterade observationer

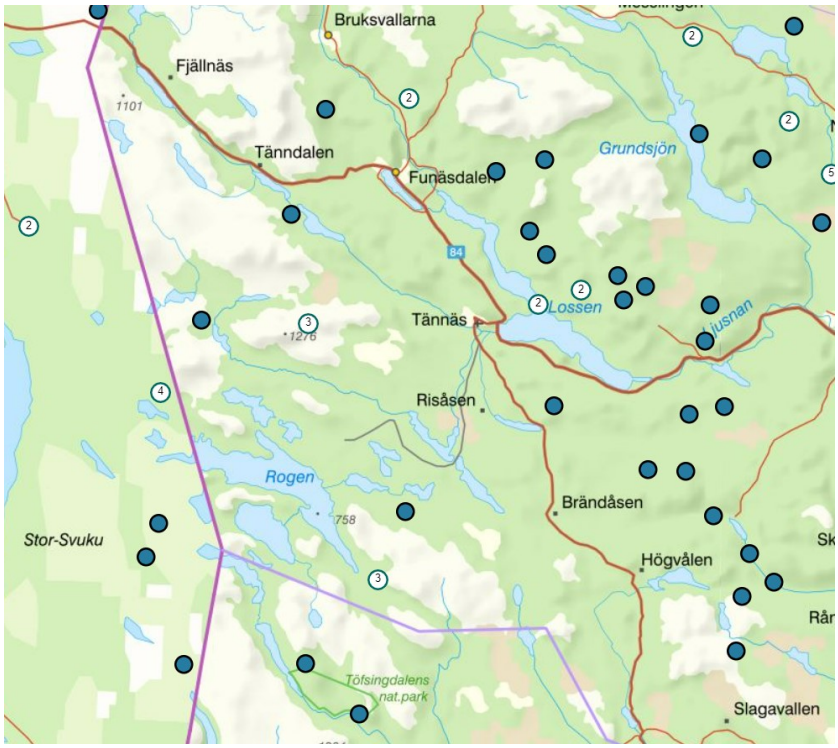

Område 5 − Mittådalen samebys åretruntmarker

Områdesgräns och dokumenterade föryngringar

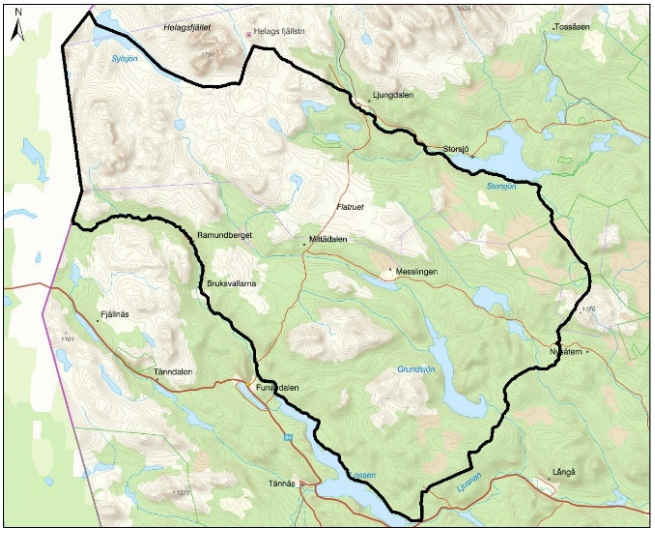

Karta över föryngringar finns under område 4.

Skador

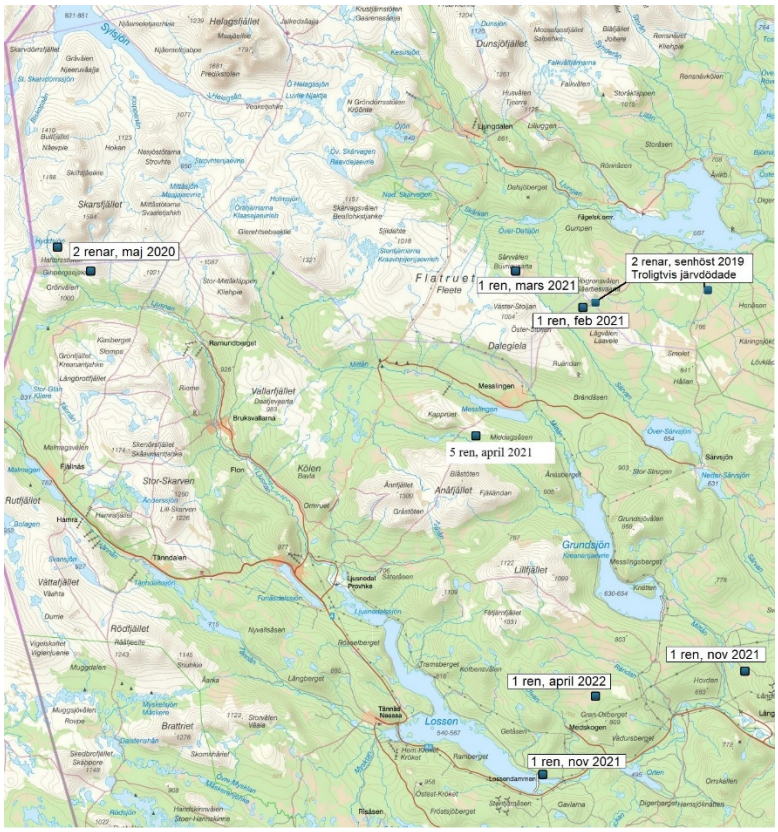

Dokumenterade observationer

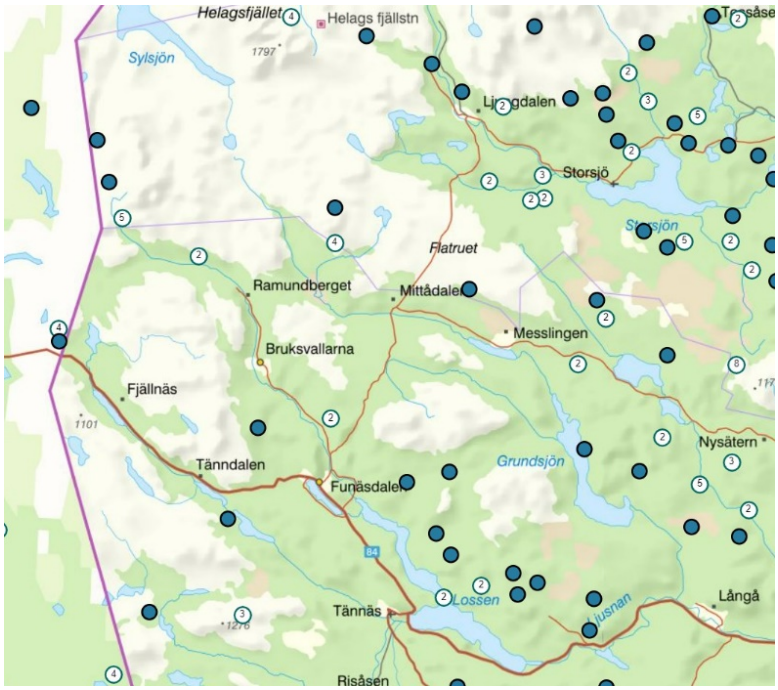

Område 6 – Tåssåsen samebys åretruntmarker

Områdesgräns och dokumenterade föryngringar

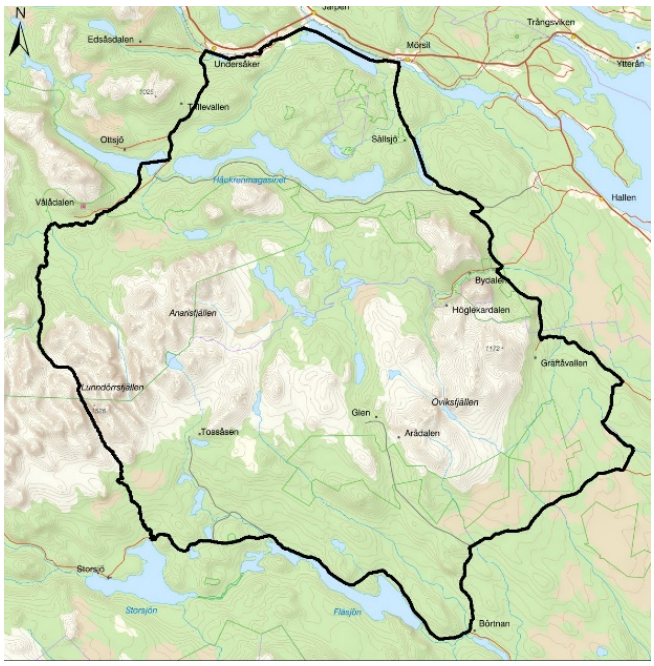

Karta över föryngringar finns under område 4.

Skador

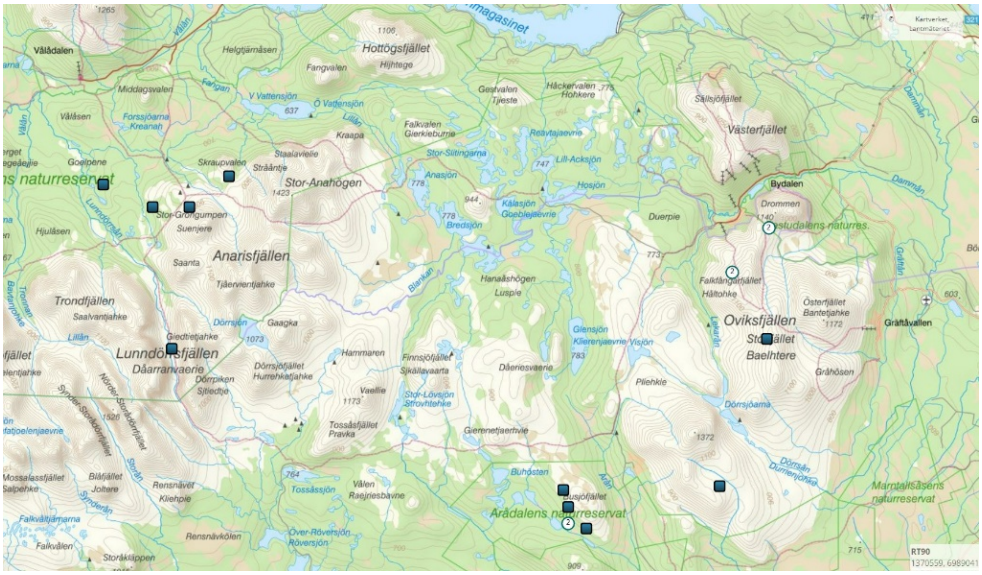
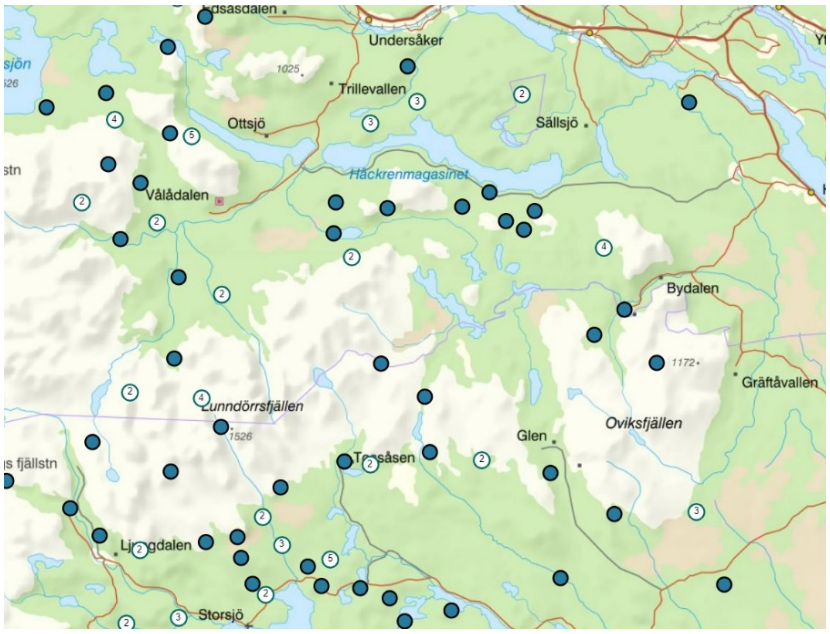
Dokumenterade observationer