

Anlagda våtmarker i jordbrukslandskapet - hur används de för rekreation?

John Strand, John.strand@hushallningssallskapet.se



Intervju med markägare från 3 projekt i södra Halland:

- LIFE-Goodstream
- Våtmarker som flödesbuffrare
- Skintan – en fallstudie

Rekreation problematiserat

Markägare – kringboende – allmänhet

Åtgärder för att öka rekreativsvärdet/utnyttjandet

Negativa effekter av rekreation?



MILJÖ | NATURVÅRDSVERKET
FORSKNING

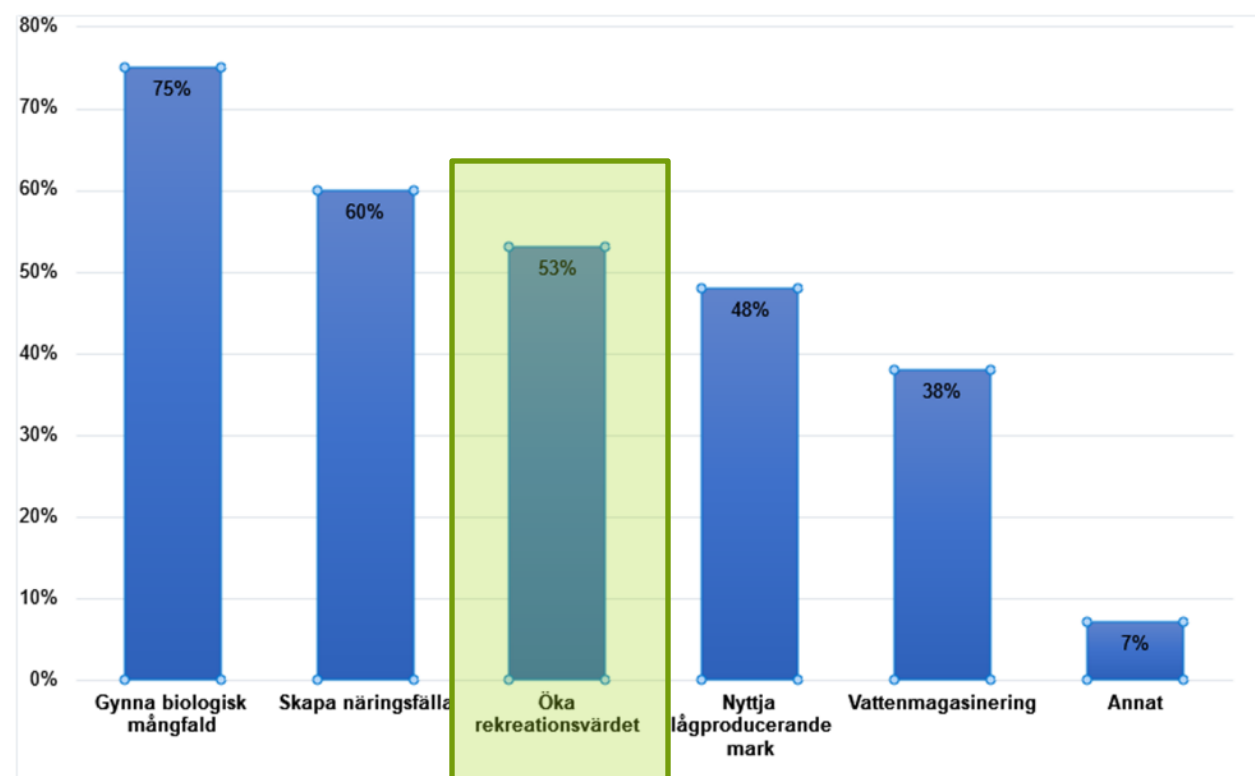
FORMAS 

Telefonintervju, februari 2021 (Sara Karlsson), 13 frågor kring syfte och utnyttjande av våtmarkerna

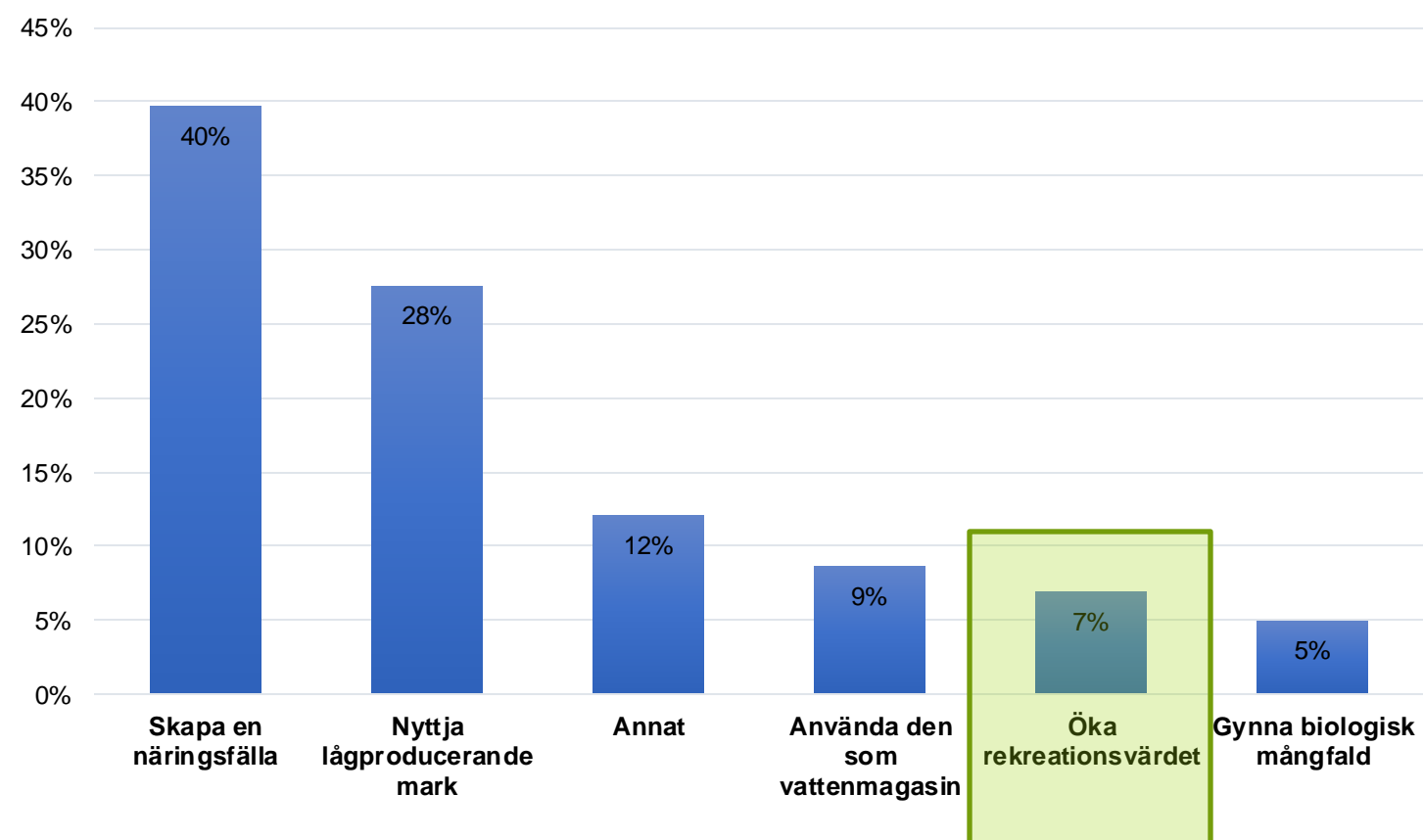
- 80 markägare söktes via telefon, sms, mail
- 66 st erhölls kontakt med
- 8 st tackade nej till medverkan
- 58 medverkade (svarsfrekvens: 88 % av de som erhölls kontakt med, 73 % av totala antalet markägare)



Hur markägarna såg på syftet med våtmarker generellt och i deras specifika fall



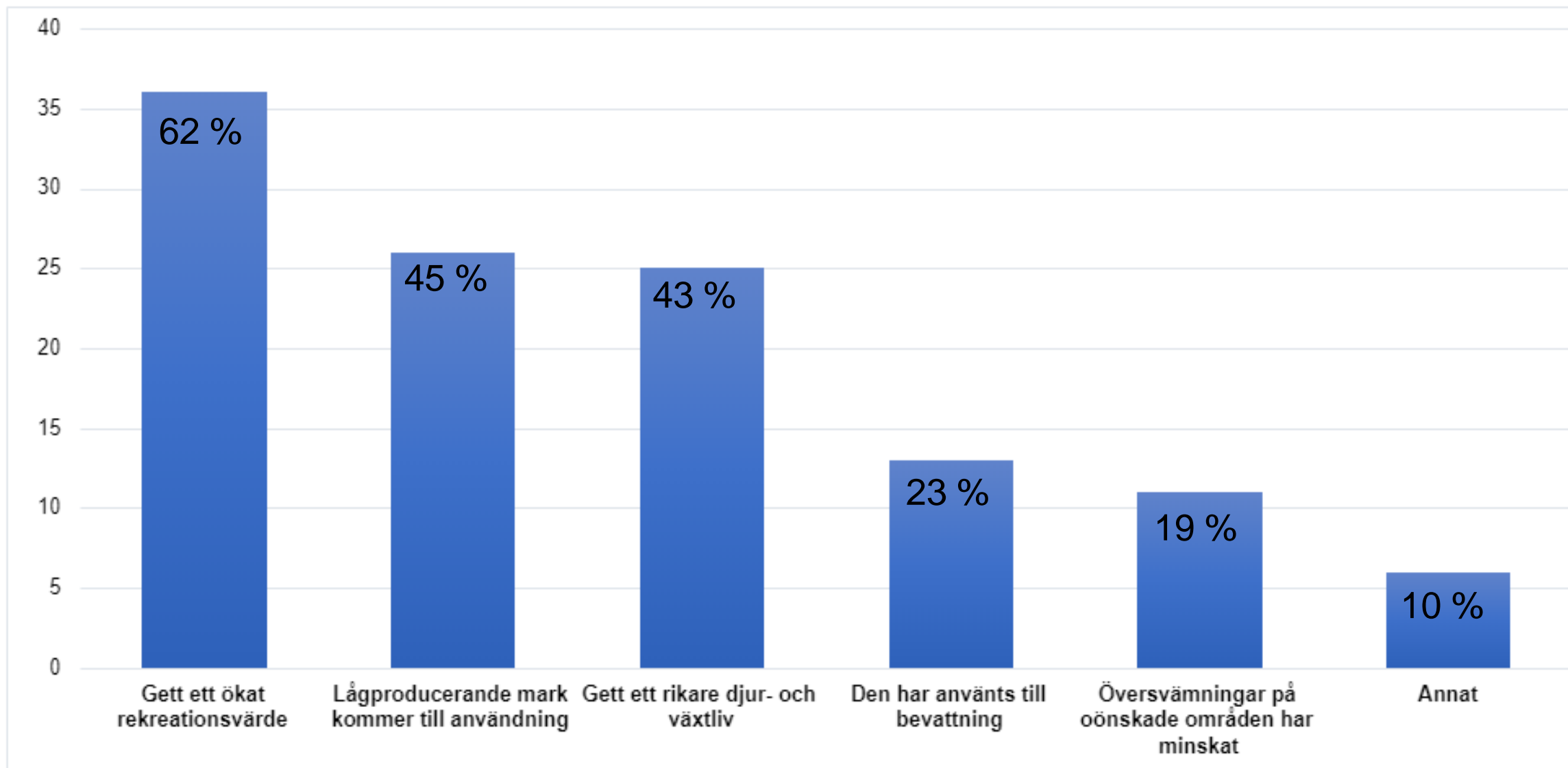
Generellt



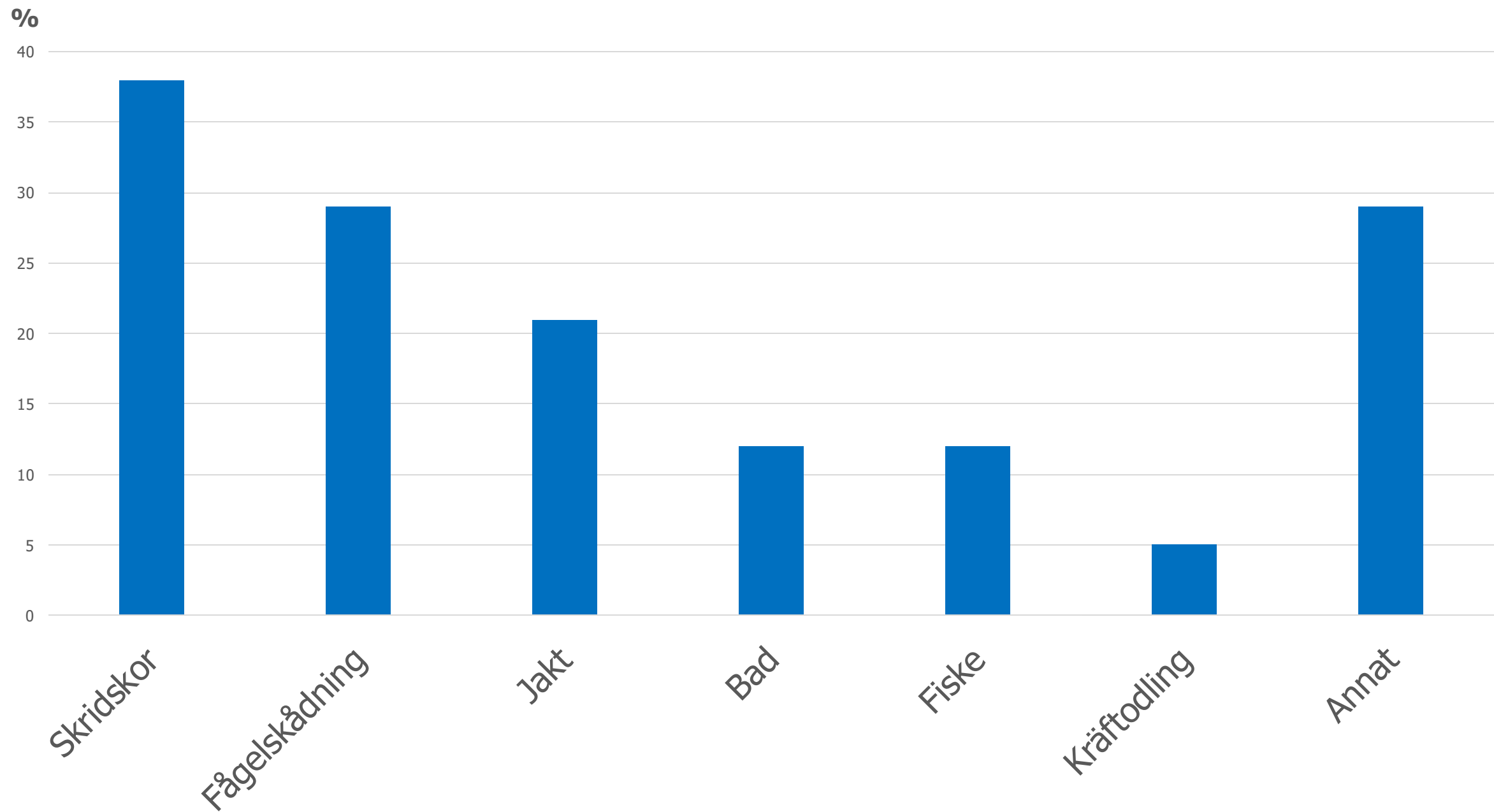
Specifikt

Nytta deltagarna uppger att deras våtmarker givit hittills.

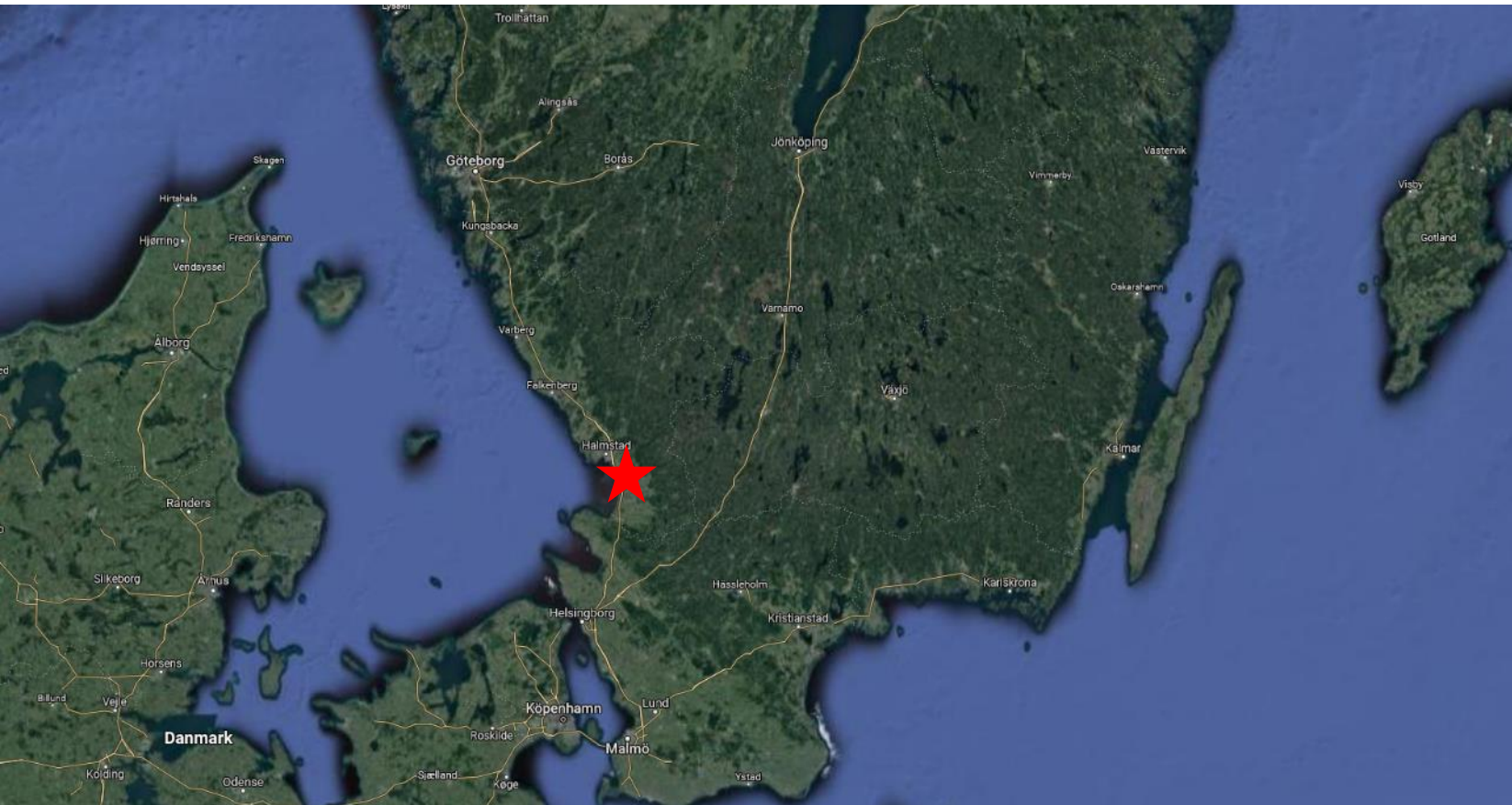
Antal



Totalt har 83 % av markägarna använt våtmarken för personliga aktiviteter



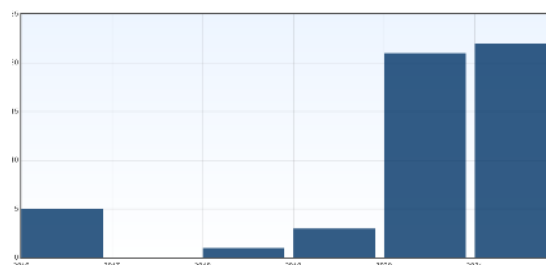
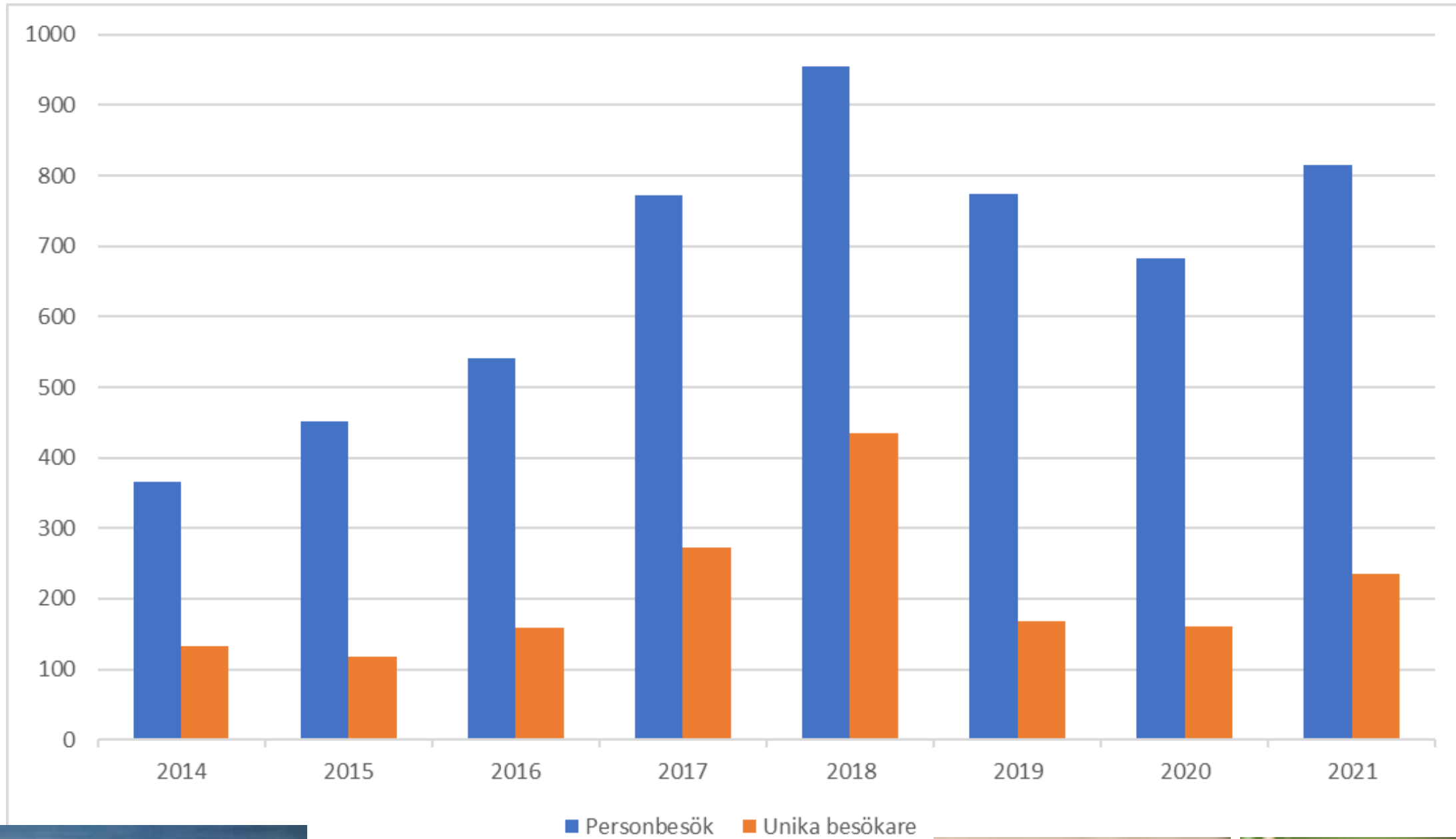




Anlagd 2014
6.7 ha (vattenyta: 3.9 ha)
Syfte: biologisk mångfald

Antal personbesök vid Larssons våtmark

(obs enbart de som rapporterat till Artportalen)



- Vägar, parkering
- Installationer (fågeltorn, gömslen, plattformar, spänger)
- Information



När maskinerna är på plats för våtmarksanläggning är det kostnadseffektivt att samtidigt plana av och grusa upp en parkering/vändplats/fikaplots



+



Förutom allmänheten har platsen utnyttjats som exkursionsmål av bl.a.:

- Hushållningssällskapet Halland
- Cykelfrämjandet Halmstad
- LRF
- Flera olika Vattenråd och vattenvårdsförbund
- Högskolan i Halmstad, Göteborgs universitet
- 10-15 länsstyrelser och kommuner
- 5 skolor
- Jordbruksverket
- Svensk våtmarksfond
- Regionala Företagsnätverk
- Forskare, myndigheter från Holland, Danmark, Etiopien, Tyskland, Portugal
- Politiker (kommuner, Sveriges riksdag)
- m.fl.






Den kommunala informationen tenderar att fokusera på Naturreservat

Halmstad. Uppleva ▾ **Checka alla Halmstads naturreservat** Evenemang Mat och dryck Boende Nyhetsbrev och magasin

Den som vill ta sig an ett årsprojekt kan besöka ett naturreservat i veckan – och då finns det fortfarande några kvar när året är slut! [Ladda ner vår lista med alla Halmstads naturreservat](#) och bocka av de du besökt allt efterhand. Nedan bjuder vi på tio tips bland Halmstads 56 naturreservat.

Karta

I kartan nedan ser du alla naturreservat i Halmstad. Några utvalda beskrivs i text längre ner på sidan.



Klicka på ikonen uppe till vänster för att se lista på alla naturreservat. För helskärmsläge klicka på ikonen nere till höger. Information om naturreservaten öppnas på [naturkartan.se](#).

Guide-böcker → appar/hemsidor



Åtminstone 3 olika aspekter

1) Markägare vill inte ha folk på sina marker

Svårt att komma runt. Ibland fungerar det att anlägga t.ex. parkeringsplatser och designa så endast delar av området kan kommas åt enkelt. Leda folk rätt.

2) Markägare är initialt positiv men folk missköter sig

Tyvärr vanligt. Nedskräpning största problemet. Dels aktiv dumpning av sopor och dels att folk inte plockar undan efter sig.

3) Besökare stör djurlivet

Särskilt om våtmarken blir lyckad, dvs drar till sig exempelvis störningskänsliga fåglar. Kan delvis lösas genom att anlägga gömslen + skyddsvall/plank. Fokusera besöken



Tack!



www.goodstream.se

www.biowetland.se

www.hushallningssallskapet.se/alla-sallskap/valj-sallskap/halland