



SWEDISH
ENVIRONMENTAL
PROTECTION
AGENCY

SKRIVELSE

2025-04-30

Ärendenr:

NV-25-058327

Uppföljning av strandskyddet 2025

Redovisning av uppdrag i regleringsbrev för budgetåret
2026 avseende Naturvårdsverket

Innehåll

INLEDNING	5
Redovisningen	5
Bakgrund	5
Genomförande	7
LÄNSSTYRELSESNAS STRANDSKYDDSBESLUT 2025	9
Beslut om strandskyddsdispens	9
Upphävande av strandskyddet	9
Överklagade beslut	9
Tillsynsbeslut	10
Figurer och tabeller	10
KOMMUNERNAS STRANDSKYDDSBESLUT 2025	22
Beslut om strandskyddsdispens	22
Tillsynsbeslut	23
Figurer och tabeller	24
JÄMFÖRELSE ÖVER FLERA ÅR	40
APPENDIX	44
Indelning i sex kommuntyper (SL6)	44
Beskrivning av de sex kommuntyperna	44

Inledning

Redovisningen

Uppföljning av strandskyddet

Naturvårdsverket har i regleringsbrevet för budgetåret 2026 ett uppdrag om uppföljning av strandskyddet. Motsvarande jämförbar statistik har förts sedan 2011 års strandskyddsbeslut, vilket innebär att statistik nu redovisas för femtonde året i följd.

Uppföljning av strandskyddet

Naturvårdsverket ska redovisa statistik över de beslut som kommuner och länsstyrelser har fattat i ärenden om upphävande av och dispens från strandskyddet, samt i ärenden om tillsyn över strandskyddet. Av redovisningen ska det framgå hur många upphävanden och dispenser samt nekade upphävanden och dispenser som respektive länsstyrelse och kommun har beslutat om under 2025, fördelat på kommuner och olika typer av kommuner. Av redovisningen ska det även framgå hur många tillsynsbeslut som har fattats under 2025, fördelat på kommuner och olika typer av kommuner. Statistiken ska visa vilket ändamål upphävandet haft, för vilken åtgärd dispensen har getts och vilket särskilt skäl som ligger till grund för dispensbeslutet samt om beslutet avser en nyetablering. I fråga om tillsynsbeslut ska ändamålet med beslutet anges. Naturvårdsverket ska även redovisa antal kommunala beslut om dispens från eller upphävande av strandskyddet som har överklagats eller som en länsstyrelse har beslutat att överpröva enligt 19 kap. 3 b § miljöbalken, samt kommuners och länsstyrelsers tillsynsbeslut som har överklagats. Uppdraget ska redovisas till Regeringskansliet (Klimat- och näringslivsdepartementet) senast den 30 april 2026.

Bakgrund

Naturvårdsverket har årligen sedan 2010 rapporterat strandskyddsstatistik till regeringen. Statistiken bygger på beslut om att till exempel medge dispens från strandskyddet eller länsstyrelsers beslut att överpröva kommuners dispensbeslut. Sedan 2011 har statistiken varit enhetligt jämförbar. I juli 2025 justerades bestämmelserna om strandskydd vilket gör att redovisningen för 2025 inte är helt jämförbar med tidigare år.

Årets redovisning

Årets rapportering redovisar statistik enligt samma frågeställningar som tidigare år. Sedan 2021 fördelas redovisningen även på olika typer av kommuner.

För att visa eventuella trender finns också några jämförelser över flera år i ett eget kapitel. Figurerna visualiserar trender och avvikelser med avseende på det totala antalet dispenser och åtgärder, LIS-dispenser, upphävande av strandskyddet vid

små sjöar och vattendrag samt antalet tillsynsbeslut av både kommuner och länsstyrelser.

Strandskyddets faktiska omfattning varierar

Antalet dispenser och upphävanden kan vara svåra att jämföra från län till län. Det beror dels på att äldre generella undantag av olika varianter fortfarande tillämpas i tiotalet län. Från och med juli 2025 gäller det generella strandskyddet inte längre vid vattendrag smalare än 2 meter och sjöar mindre än 1 hektar. Det gäller inte heller vid insjöar och vattendrag som anlagts efter den 30 juni 1975. Detta medför att strandskyddets totala omfattning har minskats men bestämmelserna har också blivit mer lika för hela landet.

Länsstyrelserna kan också fatta beslut om utvidgat strandskydd och om att införa strandskydd vid små vatten.

Omfattningen av strandskydd inom detaljplaner kan variera och påverka behovet av att söka dispens. De flesta län, men inte alla, har dessutom föreskrivit om undantag för kompletteringsåtgärder enligt 7 kap 17 § miljöbalken.

Dispenser från strandskyddet

I huvudsak är det kommunen som prövar en ansökan om dispens från strandskyddet. Länsstyrelsen är dock prövningsmyndighet om dispensen avser byggande av en försvarsanläggning, allmän väg eller järnväg eller ett område som skyddas enligt andra bestämmelser i 7 kap. miljöbalken än bestämmelserna om miljöskyddsområde eller vattenskyddsområde och skyddet har beslutats av någon annan än en kommun.

Länsstyrelsen ska granska en kommuns beslut om strandskyddsdispens för att se om det finns skäl att anta att det inte finns förutsättningar för dispens, eller att en brist i ärendets handläggning kan ha haft betydelse för utgången i ärendet. Kommunerna ska därför sända alla sina beslut om dispens till länsstyrelsen. Länsstyrelsen ska sedan bedöma om det finns skäl för överprövning av beslutet. Om länsstyrelsen i överprövningen bedömer att det inte finns förutsättningar för dispens ska den upphäva dispensbeslutet.

Naturvårdsverkets roll är att vägleda om strandskyddet samt vid behov överklaga de beslut om dispens som fattas av länsstyrelserna. Naturvårdsverket kan inte överpröva och upphäva länsstyrelsernas beslut, och inte heller överklaga kommunernas beslut om dispens.

Upphävande av strandskyddet

Sedan 2014 har länsstyrelserna haft möjlighet att i det enskilda fallet upphäva strandskyddet vid en liten sjö eller ett litet vattendrag. Från 1 juli 2025, då strandskyddet vid dessa små vatten togs bort helt, har bestämmelsen ersatts med en möjlighet att upphäva strandskyddet vid vattendrag med en bredd upp till 3 meter.

Länsstyrelsen kan dessutom i det enskilda fallet besluta om att upphäva strandskyddet i ett område om det är uppenbart att området saknar betydelse för att tillgodose strandskyddets syften, eller om området enligt plan- och bygglagen avses omfattas av en detaljplan och behövs för byggande av en försvarsanläggning, allmän väg eller järnväg, eller skyddas enligt andra bestämmelser i 7 kap. miljöbalken och skyddet har beslutats av någon annan än en kommun.

Statistik över kommuners beslut om upphävande av strandskyddet i samband med antagande av detaljplan förs av Boverket.

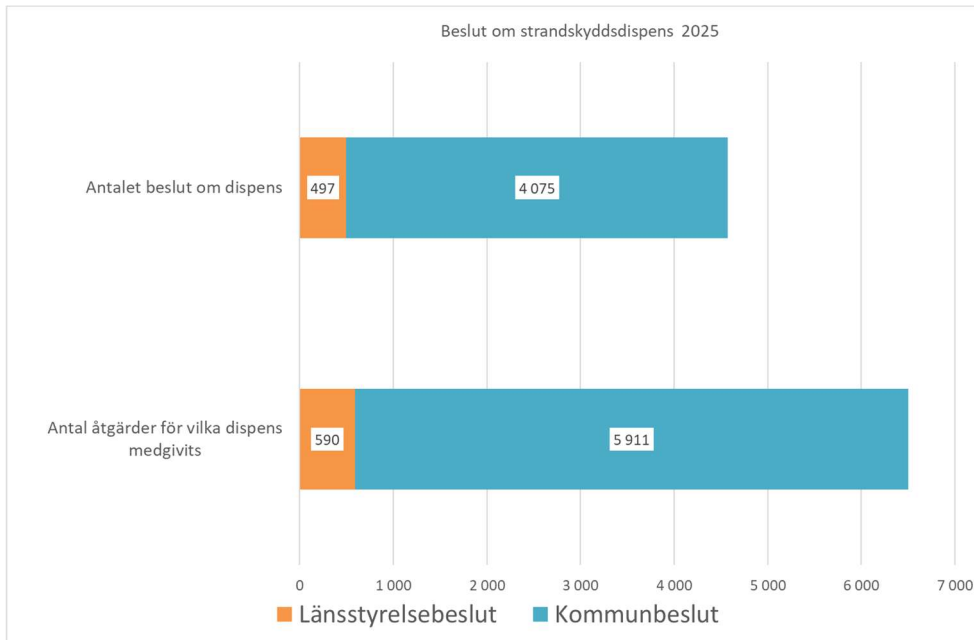
Genomförande

Naturvårdsverket rapporterar uppföljningen uppdelat på utfärdande myndighet, dvs. kommunernas beslut om strandskydd för sig och länsstyrelsernas beslut för sig. Sammanställningen bygger på den information som länsstyrelserna, enligt våra anvisningar, har rapporterat till oss. Vi har bett om att alla celler i tabellerna ska fyllas i, antingen med antalet beslut, upphävanden och så vidare, eller med frågetecknen (?) då information saknas, alternativt med noll (0) då det är säkerställt att beslut saknas. ”K” efter siffra i tabellnumret betyder kommun och ”L” betyder länsstyrelse. Statistiken kring besluten och deras innehåll kan ha förts med en viss variation i landet, oavsett de generella undantagen som beskrivits ovan, men rapporten ger ändå en överskådlig bild av prövningen och de beslut som fattats under 2025.

I några få fall finns mindre avvikelser mellan summor i olika tabellkolumner som borde överensstämma. Vi har strävat efter att få dessa att överensstämma men inte alltid lyckats då grundmaterialet kan ha bedömts olika och att det i efterhand inte har varit möjligt att gå tillbaka och analysera alla beslut återigen. Dessa små avvikelser bedöms inte ha någon betydelse för statistiken i sin helhet.

Tabeller och diagram

Förutom redovisning i tabellform har vi även lagt till en del diagram (figur 1–15) för att visualisera statistiken. Till tabeller och diagram finns en förklarande text som också lyfter delar ur statistiken.



Figur 1 Antal beslut om strandskyddsdispens och antal åtgärder för vilka strandskyddsdispens har medgivits av länsstyrelser eller kommuner, totalt för Sverige 2025. De flesta beslut fattas av kommuner.

Länsstyrelsernas strandskyddsbeslut 2025

Beslut om strandskyddsdispens

Länsstyrelserna fattar beslut om dispens när det gäller strandskydd i skyddade områden enligt 7 kap. miljöbalken, till exempel naturreservat, nationalparker, Natura 2000-områden eller då det rör byggande av försvarsanläggning, allmän väg eller järnväg (7 kap. 18 b § miljöbalken).

Tabell 1L. Länsstyrelserna har under 2025 fattat 497 beslut om dispens från strandskyddet enligt 7 kap. 18 b § punkterna 1 och 2 miljöbalken. I en dispens kan en eller flera åtgärder ha medgivits eller avslagits. I tabell 1L redovisas att 590 åtgärder har medgivits och 148 har nekats. För en mer detaljerad redovisning per kommun, se bilaga 1.

I tabell 2L redovisas fördelningen av de åtgärder som medgivits dispens från strandskyddet av länsstyrelsen per län enligt 7 kap. 18 b § punkterna 1 och 2 miljöbalken.

I tabell 3-4L redovisas dispenser enligt 7 kap. 18 b § miljöbalken för nyetablering av bostadshus (permanentboende och fritidsboende) och dispenser för nyetablering av bryggor. Tabellerna finns även redovisade per kommun i bilaga 1.

Tabell 5L. För att ett beslut om medgivande av dispens ska kunna fattas måste det finnas särskilt skäl enligt 7 kap. 18 e-g §§ miljöbalken. Under 2025 har länsstyrelserna fattat flest beslut med hänvisning till det särskilda skälet enligt punkt 5; att området behöver tas i anspråk för att tillgodose ett angeläget allmänt intresse som inte kan tillgodoses utanför området (317 åtgärder av totalt 590; 54 %).

Upphävande av strandskyddet

Tabell 6L. Länsstyrelsen har rätt att i enskilda fall upphäva strandskyddet enligt 7 kap. 18 § och 18 a § miljöbalken. Totalt har 94 beslut fattats i enlighet med dessa bestämmelser under 2025. Besluten omfattar 104 områden. En övervägande del, 74 beslut och 84 områden avsåg små sjöar och vattendrag (18 § 2, upphörde 1 juli 2025). 4 beslut fattades med stöd av den nya upphävandegrunden i 18 a § (upphävande vid ett vattendrag upp till 3 meter brett).

Överklagade beslut

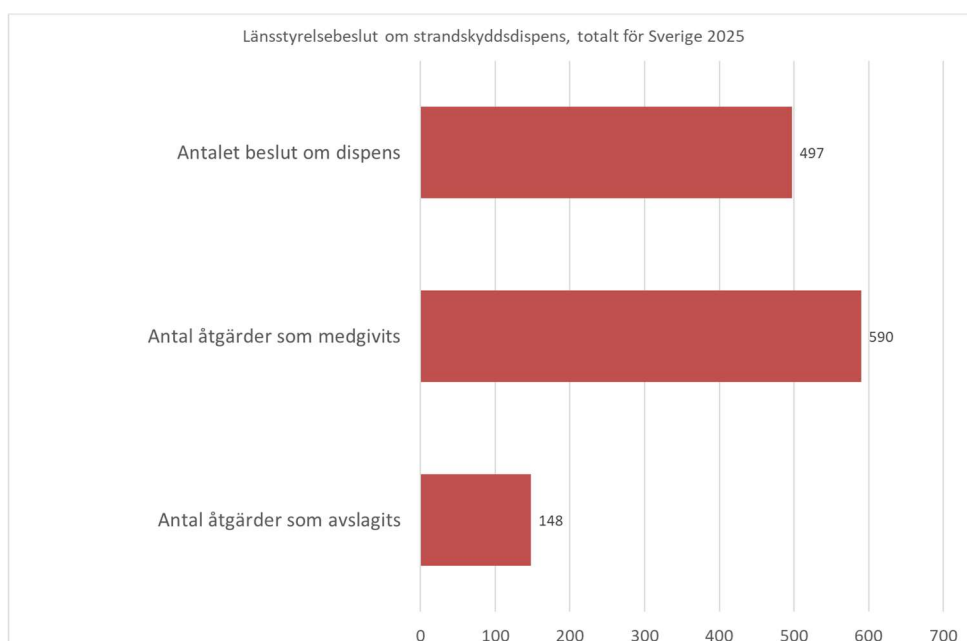
I tabell 7L redovisas antalet beslut om dispens från strandskyddet som avslagits av länsstyrelsen och sedan överklagats till mark- och miljödomstol. Tabellen visar också antal begäran om upphävanden som länsstyrelsen avslagit och hur många som överklagats. Under 2025 beslutade länsstyrelserna om 92 dispensavslag och

45 stycken (49 %) överklagades till domstol. 22 upphävanden avslogs och 11 överklagades till regeringen (50 %). Tabellen finns även redovisad per kommun i bilaga 1.

Tillsynsbeslut

I tabell 8L redovisas antalet tillsynsbeslut (beslut om föreläggande) per åtgärd under 2025. Länsstyrelserna fattade totalt 69 tillsynsbeslut varav 40 av dessa (58 %) överklagades. Tabellen finns även redovisad per kommun i bilaga 1.

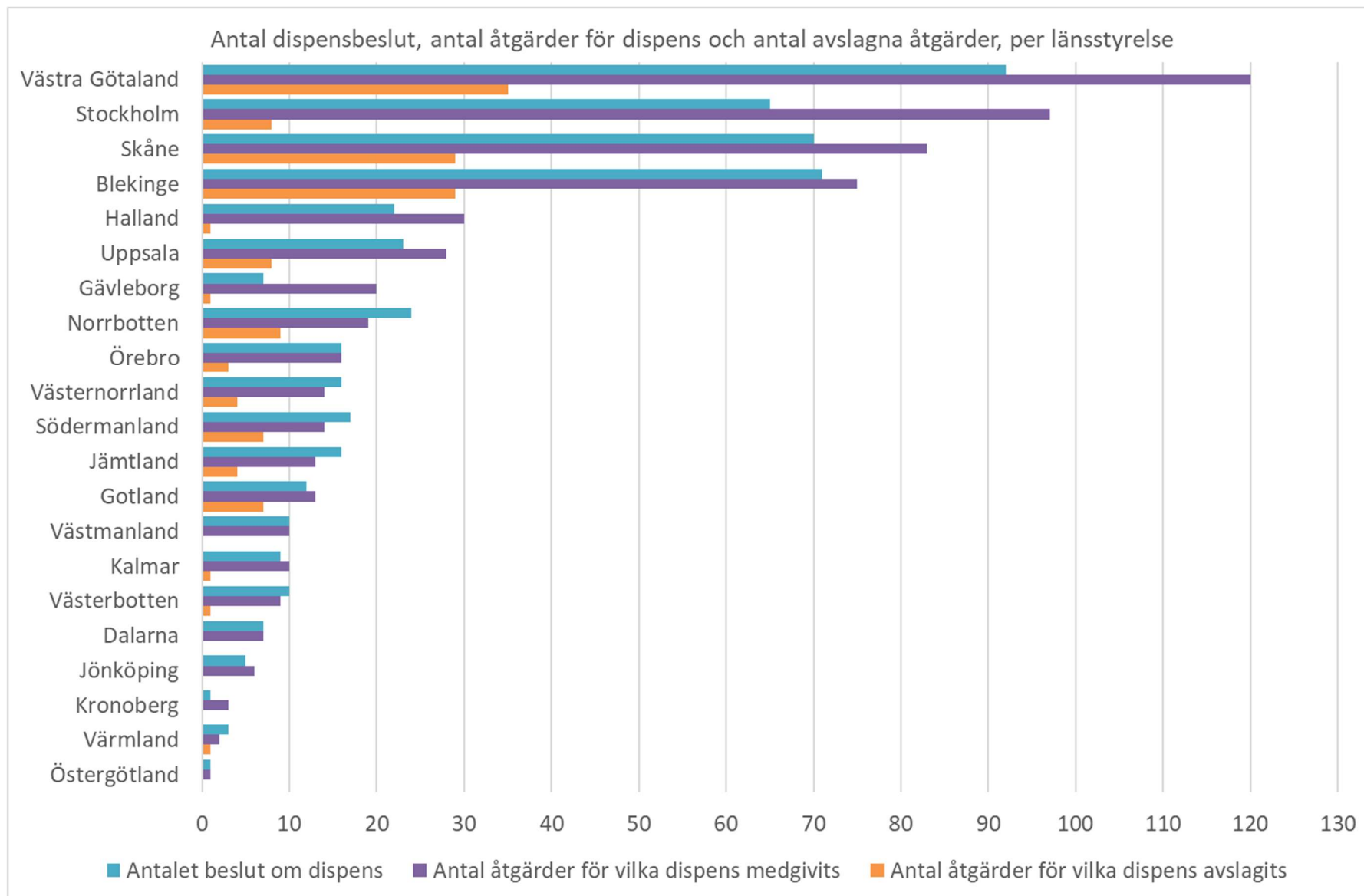
Figurer och tabeller



Figur 2 Antal länsstyrelsebeslut om strandskyddsdispens samt antal åtgärder som medgivits och avslagits i länsstyrelsebeslut, totalt för Sverige 2025 (tabell 1L).

Tabell 1L Beslut om strandskyddsdispens 2025. Antalet beslut av länsstyrelsen i ärenden om dispens från strandskyddet. Om ett beslut innehåller dispens för flera åtgärder respektive avslag för flera åtgärder har samtliga angetts i tabellen.

Länsstyrelse	Antal kommuner	Antalet beslut om dispens	Antal åtgärder för vilka dispens medgivits	Antal åtgärder för vilka dispens avslagits	Antal medgivna åtgärder per kommun
Stockholm	26	65	97	8	3,7
Uppsala	8	23	28	8	3,5
Södermanland	9	17	14	7	1,6
Östergötland	13	1	1	0	0,1
Jönköping	13	5	6	0	0,5
Kronoberg	8	1	3	0	0,4
Kalmar	12	9	10	1	0,8
Gotland	1	12	13	7	13,0
Blekinge	5	71	75	29	15,0
Skåne	33	70	83	29	2,5
Halland	6	22	30	1	5,0
Västra Götaland	49	92	120	35	2,4
Värmland	16	3	3	1	0,1
Örebro	12	16	16	3	1,3
Västmanland	10	10	10	0	1,0
Dalarna	15	7	7	0	0,5
Gävleborg	10	7	20	1	2,0
Västernorrland	7	16	14	4	2,0
Jämtland	8	16	13	4	1,6
Västerbotten	15	10	9	1	0,6
Norrbotten	14	24	19	9	1,4
		0	0	0	
Totalt Sverige	290	497	591	148	2,0
11. Tätortsnära landsbygdskommuner	80	107	125	25	1,6
12. Glesa landsbygdskommuner	53	95	119	34	2,2
13. Mycket glesa landsbygdskommuner	15	15	16	1	1,1
21. Täta blandade kommuner	87	134	145	46	1,7
22. Glesa blandade kommuner	29	113	118	42	4,1
30. Storstadskommuner	26	33	67	0	2,6



Figur 3 Länsvis redovisning av antal dispensbeslut, antal åtgärder för dispens och antal avslagna åtgärder som länsstyrelser beslutat om under 2025, sorterad efter antal åtgärder (tabell 1L). Åtta länsstyrelser beslutade om 10 dispenser eller färre under året. De flesta län medgav max 30 åtgärder under året.

Tabell 2L Åtgärder för dispens. Antalet åtgärder för vilka dispens från strandskyddet medgivits av länsstyrelsen under 2025. Om ett beslut innehåller dispens för flera åtgärder har samtliga angetts i tabellen. I mycket glesa landsbygdskommuner beslutade länsstyrelsen om väldigt få åtgärder. Stockholm, Skåne, Blekinge och Västra Götaland beslutade om många fler åtgärder än övriga länsstyrelser.

Länsstyrelse	Antal kommuner	Försvansanl. allmän väg eller järnväg (p 1)	Bostadshus inkl. fritidshus	Komplementbyggnad /tillbyggnad ¹	Anläggning Turism/ Camping/ Stugor/ Hotell	Brygga/ Pir	Transformatorstation, nätstation, nedläggning kabel etc.	Båthus	Friluftslivs-anordningar	Väg/ Bro	Annat	Totalt
Stockholm	26	9	0	9	0	25	16	0	10	1	27	97
Uppsala	8	0	0	5	0	4	6	0	0	0	13	28
Södermanland	9	0	0	1	0	3	5	0	2	0	3	14
Östergötland	13	0	0	0	0	0	0	0	0	1	0	1
Jönköping	13	0	1	0	0	0	0	0	3	0	2	6
Kronoberg	8	0	0	0	0	0	0	0	0	0	3	3
Kalmar	12	0	1	5	0	0	0	1	0	0	3	10
Gotland	1	0	1	10	0	0	1	0	0	0	1	13
Blekinge	5	8	0	2	0	24	18	0	0	0	23	75
Skåne	33	0	1	14	0	4	3	0	4	1	56	83
Halland	6	0	1	0	0	1	1	0	6	1	20	30
Västra Götaland	49	0	13	25	6	5	15	0	14	5	37	120
Värmland	16	0	0	2	0	0	0	1	0	0	0	3
Örebro	12	2	0	1	0	2	2	0	3	1	5	16
Västmanland	10	0	0	0	0	0	3	0	0	5	2	10
Dalarna	15	4	0	0	0	0	0	0	3	0	0	7
Gävleborg	10	8	1	1	0	1	0	0	0	0	9	20
Västernorrland	7	0	0	6	0	2	0	0	0	0	6	14
Jämtland	8	0	0	1	0	1	8	0	0	1	2	13
Västerbotten	15	0	2	0	0	4	0	0	0	0	3	9
Norrbotten	14	0	3	4	1	1	8	0	0	0	2	19
Totalt Sverige	290	31	24	86	7	77	86	2	45	16	217	591

¹ Med komplementbyggnad avses fristående uthus, garage och andra små byggnader som hör till en- eller tvåbostadshus. Med tillbyggnad avses ändring, som är dispenspliktig enligt strandskyddet, av en huvudbyggnad eller komplementbyggnad.

NATURVÅRDSVERKET

	Antal kommuner	Försvarsanl. allmän väg eller järnväg (p 1)	Bostadshus inkl. fritidshus	Komplement- byggnad /tillbyggnad ²	Anläggning Turism/ Camping/ Stugor/ Hotell	Brygga/ Pir	Transformator- station, nätstation, nedläggning kabel etc.	Båthus	Friluftslivs- anordningar	Väg/ Bro	Annat	Totalt
11. Tätortsnära landsbygdskommuner	80	6	2	20	0	7	10	1	16	5	58	125
12. Glesa landsbygdskommuner	53	1	12	28	3	5	13	0	9	2	46	119
13. Mycket glesa landsbygdskommuner	15	1	2	2	1	1	4	0	2	1	2	16
21. Täta blandade kommuner	87	6	4	19	0	11	20	1	13	6	66	146
22. Glesa blandade kommuner	29	8	4	10	2	30	27	0	4	1	32	118
30. Storstadskommuner	26	9	0	7	1	23	12	0	1	1	13	67

² Med komplementbyggnad avses fristående uthus, garage och andra små byggnader som hör till en- eller tvåbostadshus. Med tillbyggnad avses ändring, som är dispenspliktig enligt strandskyddet, av en huvudbyggnad eller komplementbyggnad.

Tabell 3-4L Antalet dispenser per länsstyrelse för nyetablering av bostadshus (permanentboende och fritidsboende) och bryggor. Ersättningsbyggnader och ersättningsbryggor ingår inte. Länsstyrelserna har medgivit endast enstaka nya bostadshus och bryggor under 2025.

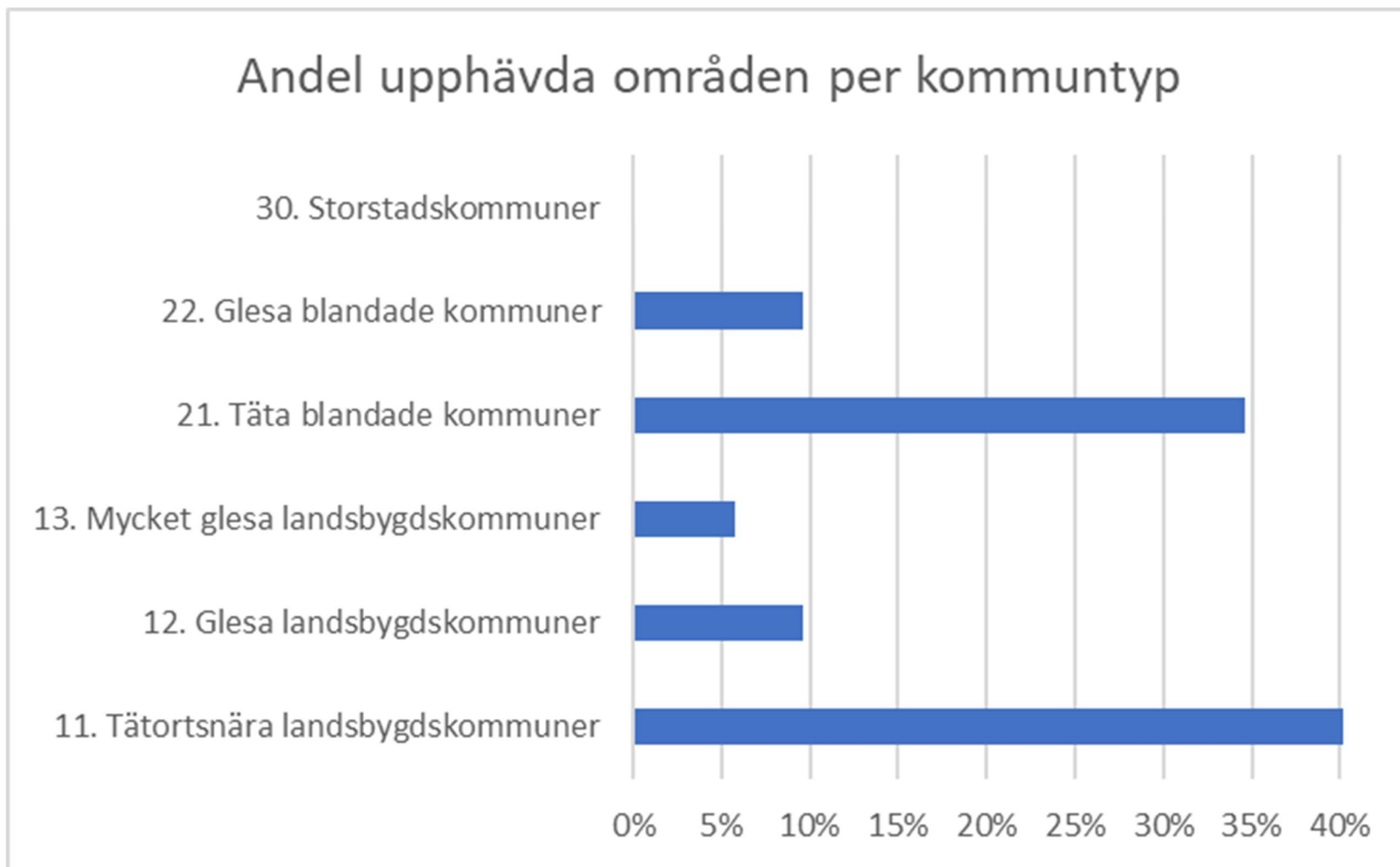
Länsstyrelse	Antal kommuner	Totalt antal nyetableringar av bostadshus	Totalt antal nyetableringar av bryggor	Antal hus per kommun	Antal bryggor per kommun
Stockholm	26	0	6	0,0	0,2
Uppsala	8	0	3	0,0	0,4
Södermanland	9	0	0	0,0	0,0
Östergötland	13	0	0	0,0	0,0
Jönköping	13	0	0	0,0	0,0
Kronoberg	8	0	0	0,0	0,0
Kalmar	12	1	0	0,1	0,0
Gotland	1	1	0	1,0	0,0
Blekinge	5	0	7	0,0	1,4
Skåne	33	0	0	0,0	0,0
Halland	6	0	0	0,0	0,0
Västra Götaland	49	1	0	0,0	0,0
Värmland	16	0	0	0,0	0,0
Örebro	12	0	1	0,0	0,1
Västmanland	10	0	0	0,0	0,0
Dalarna	15	0	1	0,0	0,1
Gävleborg	10	1	1	0,1	0,1
Västernorrland	7	0	1	0,0	0,1
Jämtland	8	0	0	0,0	0,0
Västerbotten	15	0	5	0,0	0,3
Norrbottnen	14	1	0	0,1	0,0
Totalt Sverige	290	5	25	0,0	0,1
11. Tätortsnära landsbygdskommuner	80	0	5	0,0	0,1
12. Glesa landsbygdskommuner	53	2	2	0,0	0,0
13. Mycket glesa landsbygdskommuner	15	0	1	0,0	0,1
21. Täta blandade kommuner	87	2	5	0,0	0,1
22. Glesa blandade kommuner	29	1	8	0,0	0,3
30. Storstadskommuner	26	0	4	0,0	0,2

Tabell 5L. Skäl för beviljade dispenser per län under 2025. Om ett beslut innehåller dispens för flera åtgärder har skälen för samtliga åtgärder angetts i tabellen. Det vanligaste skälet för dispens var att området behöver tas i anspråk för att tillgodose ett angeläget allmänt intresse som inte kan tillgodoses utanför området (18 e § 5).

Länsstyrelse	Antal kommuner	18e § p 1	18e § p 2	18e § p 3	18e § p 4	18e § p 5	18e § p 6	18f §	18g § LIS	Totalt
Stockholm	26	10	0	2	5	78	2	0	0	97
Uppsala	8	6	1	4	2	15	0	0	0	28
Södermanland	9	0	0	4	1	9	0	0	0	14
Östergötland	13	0	0	1	0	0	0	0	0	1
Jönköping	13	1	0	1	0	4	0	0	0	6
Kronoberg	8	0	0	0	0	3	0	0	0	3
Kalmar	12	7	0	1	0	0	2	0	0	10
Gotland	1	11	0	0	0	2	0	0	0	13
Blekinge	5	6	0	24	10	29	6	0	0	75
Skåne	33	25	0	7	1	50	0	0	0	83
Halland	6	4	0	5	2	19	0	0	0	30
Västra Götaland	49	39	1	20	2	56	2	0	0	120
Värmland	16	2	0	0	0	0	0	0	0	2
Örebro	12	0	0	6	4	6	0	0	0	16
Västmanland	10	0	0	3	3	4	0	0	0	10
Dalarna	15	0	1	0	0	6	0	0	0	7
Gävleborg	10	2	0	1	0	17	0	0	0	20
Västernorrland	7	9	1	2	0	1	0	1	0	14
Jämtland	8	1	0	3	2	7	0	0	0	13
Västerbotten	15	2	0	7	0	0	0	0	0	9
Norrbotten	14	5	1	1	0	11	0	0	1	19
Totalt Sverige	290	130	5	92	32	317	12	1	1	590
11. Tätortsnära landsbygdskommuner	80	28	1	19	2	76	2	0	0	128
12. Glesa landsbygdskommuner	53	43	1	14	3	56	1	1	0	119
13. Mycket glesa landsbygdskommuner	15	3	0	2	1	9	0	0	1	16
21. Täta blandade kommuner	87	31	2	19	11	79	0	0	0	142
22. Glesa blandade kommuner	29	18	1	33	11	48	7	0	0	118
30. Storstadskommuner	26	7	0	5	4	49	2	0	0	67

Tabell 6L. Antal beslut och antal områden där strandskyddet har upphävts under 2025. Det har i huvudsak varit upphävanden vid små sjöar och vattendrag (18 § 2). Halland och Dalarna har upphävt många fler områden än övriga länsstyrelser.

Länsstyrelse	Antal kommuner	Antal beslut 18 § p 1	Antal områden 18 § p 1	Antal beslut 18 § p 2 (- 30/6)	Antal områden 18 § p 2 (- 30/6)	Antal beslut 18 § p 3a (2a 1/7 -)	Antal områden 18 § p 3a (2a 1/7 -)	Antal beslut 18 § p 3b (2b 1/7 -)	Antal områden 18 § p 3b (2b 1/7 -)	Antal beslut 18 a § (1/7 -)	Antal områden 18 a § (1/7 -)	Antal upphävda områden per kommun
Stockholm	26	0	0	0	0	0	0	0	0	0	0	0,0
Uppsala	8	0	0	0	0	0	0	0	0	0	0	0,0
Södermanland	9	0	0	6	10	0	0	0	0	1	1	1,2
Östergötland	13	3	3	0	0	0	0	0	0	0	0	0,2
Jönköping	13	0	0	0	0	0	0	0	0	0	0	0,0
Kronoberg	8	0	0	0	0	0	0	0	0	1	1	0,1
Kalmar	12	5	6	0	0	0	0	0	0	0	0	0,5
Gotland	1	0	0	0	0	0	0	0	0	0	0	0,0
Blekinge	5	1	1	5	5	0	0	0	0	0	0	1,2
Skåne	33	2	2	0	0	0	0	0	0	0	0	0,1
Halland	6	1	1	43	46	0	0	0	0	1	1	8,0
Västra Götaland	49	0	0	3	4	0	0	0	0	0	0	0,1
Värmland	16	0	0	0	0	0	0	0	0	0	0	0,0
Örebro	12	0	0	0	0	0	0	0	0	0	0	0,0
Västmanland	10	1	0	0	0	0	0	0	0	0	0	0,0
Dalarna	15	0	0	13	15	0	0	0	0	1	1	1,1
Gävleborg	10	0	0	3	3	0	0	0	0	0	0	0,3
Västernorrland	7	0	0	1	1	0	0	0	0	0	0	0,1
Jämtland	8	3	3	0	0	0	0	0	0	0	0	0,4
Västerbotten	15	0	0	0	0	0	0	0	0	0	0	0,0
Norrbotten	14	0	0	0	0	0	0	0	0	0	0	0,0
Totalt Sverige	290	16	16	74	84	0	0	0	0	4	4	0,4
11. Tätortsnära landsbygdskommuner	80	3	3	34	38	0	0	0	0	1	1	0,5
12. Glesa landsbygdskommuner	53	4	5	4	5	0	0	0	0	0	0	0,2
13. Mycket glesa landsbygdskommuner	15	1	1	4	4	0	0	0	0	1	1	0,4
21. Täta blandade kommuner	87	7	6	24	28	0	0	0	0	2	2	0,4
22. Glesa blandade kommuner	29	1	1	8	9	0	0	0	0	0	0	0,3
30. Storstadskommuner	26	0	0	0	0	0	0	0	0	0	0	0,0

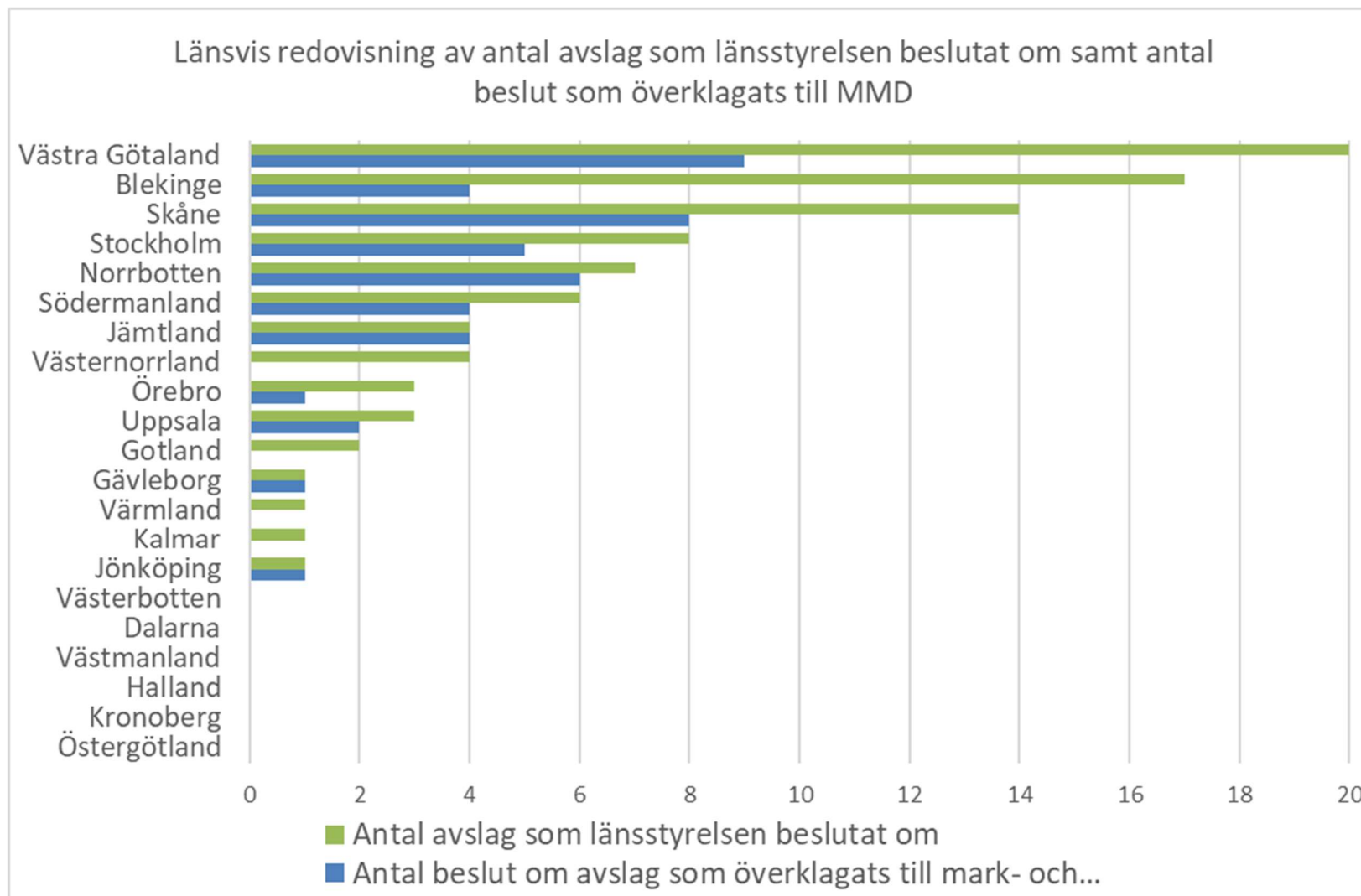


Figur 4 Länsstyrelsens beslut om att upphäva strandskyddet, fördelat på kommuntyper. Den största andelen upphävanden sker i tätortsnära landsbygdkommuner (40 %) samt i täta blandade kommuner (35 %).

Tabell 7L Antal avslag samt överklagade beslut om avslag. Ungefär hälften av länsstyrelsernas avslag överklagades 2025.

Länsstyrelse	Antal kommuner	Dispens, antal avslag som länsstyrelsen beslutat om	Antal beslut om avslag som överklagats till mark- och miljödomstol (MMD)	Andel överklagade till MMD	Upphävande, antal avslag som länsstyrelsen beslutat om	Antal beslut om avslag som överklagats till regeringen	Andel överklagade till regeringen
Stockholm	26	8	5	63%	3	2	67%
Uppsala	8	3	2	67%	-	-	
Södermanland	9	6	4	67%	-	-	
Östergötland	13	-	-		1	0	0%
Jönköping	13	1	1	100%	-	-	
Kronoberg	8	-	-		-	-	
Kalmar	12	1	0	0%	2	0	0%
Gotland	1	2	0	0%	2	0	0%
Blekinge	5	17	4	24%	1	2	200% ³
Skåne	33	14	8	57%	6	3	50%
Halland	6	-	-		-	-	
Västra Götaland	49	20	9	45%	4	2	50%
Värmland	16	1	0	0%	-	-	
Örebro	12	3	1	33%	-	-	
Västmanland	10	-	-		-	-	
Dalarna	15	-	-		1	0	0%
Gävleborg	10	1	1	100%	2	2	100%
Västernorrland	7	4	0	0%	-	-	
Jämtland	8	4	4	100%	-	-	
Västerbotten	15	-	-		-	-	
Norrbotten	14	7	6	86%	-	-	
Totalt Sverige	290	92	45	49%	22	11	50%

³ Att det överklagats mer än vad som beslutats under året betyder att ett överklagande avser ett beslut som fattades i slutet av 2024. Redovisningen omfattar ärenden som beslutats 2025, och överklaganden som inkommit 2025.



Figur 5 Länsvis redovisning av antal dispensavslag som länsstyrelsen beslutat om 2025 och antal avslag som överklagats till mark- och miljödomstol (MMD), sortering efter antal beslutade avslag (tabell 7L). Länsstyrelsen i Västra Götaland har flest avslag (20 st). De flesta län har 6 avslagsbeslut eller färre.

Tabell 8L Antal tillsynsbeslut 2025 dvs. beslut om föreläggande, per ändamål samt antal tillsynsbeslut som har överklagats. Skåne har fattat de flesta besluten. Tio länsstyrelser har inga tillsynsbeslut.

Länsstyrelse	Antal kommuner	Försvarsanl., allmän väg eller järnväg (p 1)	varav antal överklagande	Bostadshus inkl. fritidshus	varav antal överklagande	Komplementbyggnad /tillbyggnad ^[1]	varav antal överklagande	Anläggning Turism /Camping /Stugor/Hotell	varav antal överklagande	Brygga/ Pir	varav antal överklagande	Transformatorstation, nätstation, nedläggning kabel etc.	varav antal överklagande	Båthus	varav antal överklagande	Friluftsanordningar	varav antal överklagande	Väg/Bro	varav antal överklagande	Annat	varav antal överklagande	Totalt antal beslut per ändamål	varav totalt antal tillsynsbeslut som har överklagats
Stockholm	26	0	0	0	0	0	0	0	0	0	0	0	0	0	0	0	0	0	0	1	1	1	1
Uppsala	8	0	0	0	0	0	0	0	0	1	1	0	0	0	0	0	0	0	0	0	0	1	1
Södermanland	9	0	0	0	0	0	0	0	0	8	8	0	0	0	0	0	0	0	0	3	2	11	10
Östergötland	13	0	0	0	0	0	0	0	0	0	0	0	0	0	0	0	0	0	0	0	0	0	0
Jönköping	13	0	0	0	0	0	0	0	0	0	0	0	0	0	0	0	0	0	0	0	0	0	0
Kronoberg	8	0	0	0	0	0	0	0	0	0	0	0	0	0	0	0	0	0	0	0	0	0	0
Kalmar	12	0	0	0	0	0	0	0	0	0	0	0	0	0	0	0	0	1	0	0	0	1	0
Gotland	1	0	0	0	0	0	0	0	0	0	0	0	0	0	0	0	0	0	0	0	0	0	0
Blekinge	5	0	0	0	0	0	0	0	0	3	3	0	0	0	0	0	0	0	0	9	8	12	11
Skåne	33	0	0	0	0	1	1	0	0	7	1	0	0	0	0	0	0	0	0	16	7	24	9
Halland	6	0	0	0	0	0	0	0	0	0	0	0	0	0	0	0	0	0	0	0	0	0	0
Västra Götaland	49	0	0	0	0	1	0	0	0	4	1	0	0	0	0	0	0	1	1	5	3	11	5
Värmland	16	0	0	0	0	0	0	0	0	0	0	0	0	0	0	0	0	0	0	0	0	0	0
Örebro	12	0	0	0	0	0	0	0	0	0	0	0	0	0	0	0	0	0	0	0	0	0	0
Västmanland	10	0	0	0	0	0	0	0	0	0	0	0	0	0	0	0	0	0	0	0	0	0	0
Dalarna	15	0	0	0	0	0	0	0	0	0	0	0	0	0	0	0	0	0	0	0	0	0	0
Gävleborg	10	0	0	0	0	0	0	0	0	0	0	0	0	0	0	0	0	0	0	1	0	1	0
Västernorrland	7	0	0	0	0	0	0	0	0	1	0	0	0	0	0	0	0	0	0	3	3	4	3
Jämtland	8	0	0	0	0	0	0	0	0	1	0	0	0	0	0	0	0	0	0	1	0	2	0
Västerbotten	15	0	0	0	0	1	0	0	0	0	0	0	0	0	0	0	0	0	0	0	0	1	0
Norrbottnen	14	0	0	0	0	0	0	0	0	0	0	0	0	0	0	0	0	0	0	0	0	0	0
Totalt Sverige	290	0	0	0	0	3	1	0	0	25	14	0	0	0	0	0	0	2	1	39	24	69	40

Kommunernas strandskyddsbeslut 2025

Beslut om strandskyddsdispens

Kommuner kan enligt 7 kap. 18 c § miljöbalken besluta om dispens från strandskyddet. I Gotlands län är det länsstyrelsen som prövar de allra flesta dispenserna då hela kusten är skyddad som naturreservat. Region Gotland, som motsvarar en kommun, har dock möjlighet att besluta om dispens i andra delar av länet.

Tabell 1K. Under 2025 har kommunerna fattat 4075 beslut om dispenser (exklusive avslag). Statistik för antalet avslag redovisas i Tabell 8K. Tabell 1K redovisar att antalet kommunala dispenser som länsstyrelsen har överprövat enligt 19 kap. 3 b § miljöbalken är 780 st, varav 483 av dem (ca 12 % av alla dispensbeslut) helt eller delvis har upphävts av länsstyrelsen. Om länsstyrelsen har anledning att befara att dispensreglerna tillämpats felaktigt ska beslutet tas till överprövning. Länsstyrelsen ska upphäva kommunens beslut, om det inte finns förutsättningar för dispensen (19 kap. 3 b § tredje stycket miljöbalken). Tabellen finns även redovisad per kommun i bilaga 2.

I tabell 2K redovisas antalet kommunala medgivanden till dispenser enligt 7 kap. 18 c § miljöbalken, uppdelade på olika typer av åtgärder. Antalet åtgärder som har fått dispens är 5911 st.

I tabellerna 3K och 4K redovisas dispenser enligt 7 kap. 18 c § miljöbalken för nyetablering av bostadshus (permanentboende och fritidsboende) respektive för nyetablering av bryggor. Tabellerna finns även redovisade per kommun i bilaga 2.

Tabell 5K. För att ett beslut om dispens ska kunna fattas måste det finnas ett särskilt skäl enligt 7 kap. 18 e-g §§ miljöbalken. Under 2025 har kommunerna fattat flest beslut med hänvisning till det särskilda skälet enligt punkt 1 (att ett område redan är i anspråkstaget). Ungefär 5 % av åtgärderna har medgivits med stöd av LIS (18 g §). Uppgifter saknas i några fall och totalen avviker därför mot vad som visas i tabellerna 1K och 2K. Tabellen finns även redovisad per kommun i bilaga 2.

I tabell 6K redovisas dispenser från strandskyddet som medgivits av kommun och sedan upphävts av länsstyrelsen enligt 19 kap. 3b § tredje stycket miljöbalken fördelat på åtgärd. Totalt har länsstyrelsen under 2025 upphävt 696 av de åtgärder som kommunen tidigare har medgivit, ungefär 12 % av alla beviljade åtgärder. Tabellen finns även redovisad per kommun i bilaga 2.

Tabell 7K. För de åtgärder som länsstyrelsen har upphävt dispensen, har kommunen angivit skäl enligt 7 kap. 18 e-g §§ miljöbalken. Tabellen redovisar

vilka skäl för åtgärder som angetts för upphävda beslut. Uppgifter om särskilda skäl saknas för några åtgärder, varför totalsumman inte är samma som i tabell 6K. Tabellen finns även redovisad per kommun i bilaga 2.

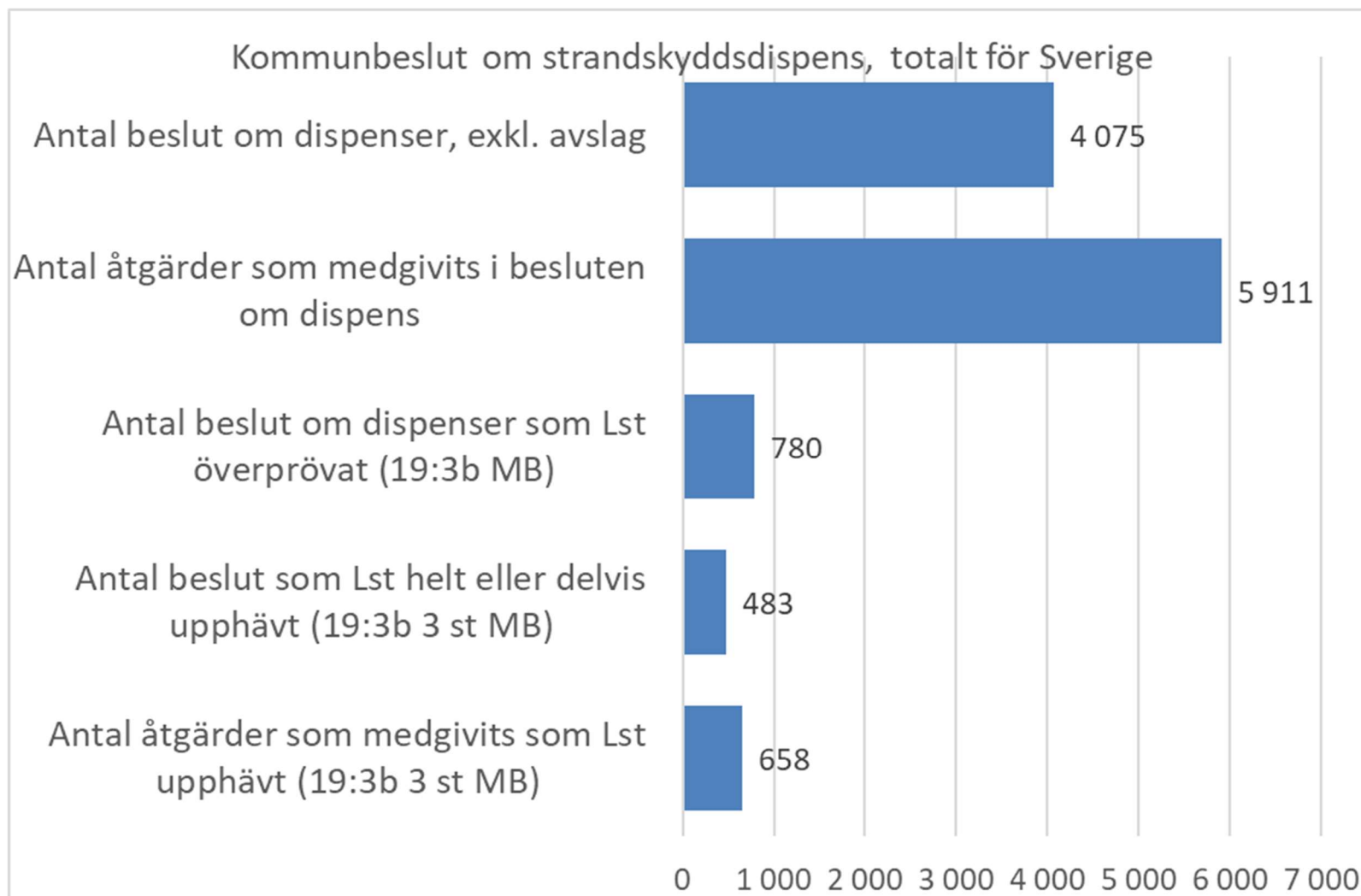
I tabell 8K anges antalet kommunala beslut om avslag på ansökan om dispens från strandskyddet samt hur många som sedan har överklagats till länsstyrelsen, samt vidare till Mark- och miljödomstol. Kommunerna fattade totalt 225 beslut om avslag. 128 av dessa överklagades och länsstyrelsen ändrade besluten, och beviljade dispens, i 22 fall. Sammanlagt har 228 beslut med länsstyrelsen som andra instans överklagats vidare till mark- och miljödomstol enligt 19 kap. 3 b § tredje stycket miljöbalken. Flera kommuner anger att de avråder sökanden att ansöka om dispens när de ser att det kan bli svårt att få godkännande. Många kommuner har därför knappt några avslag.

Tillsynsbeslut

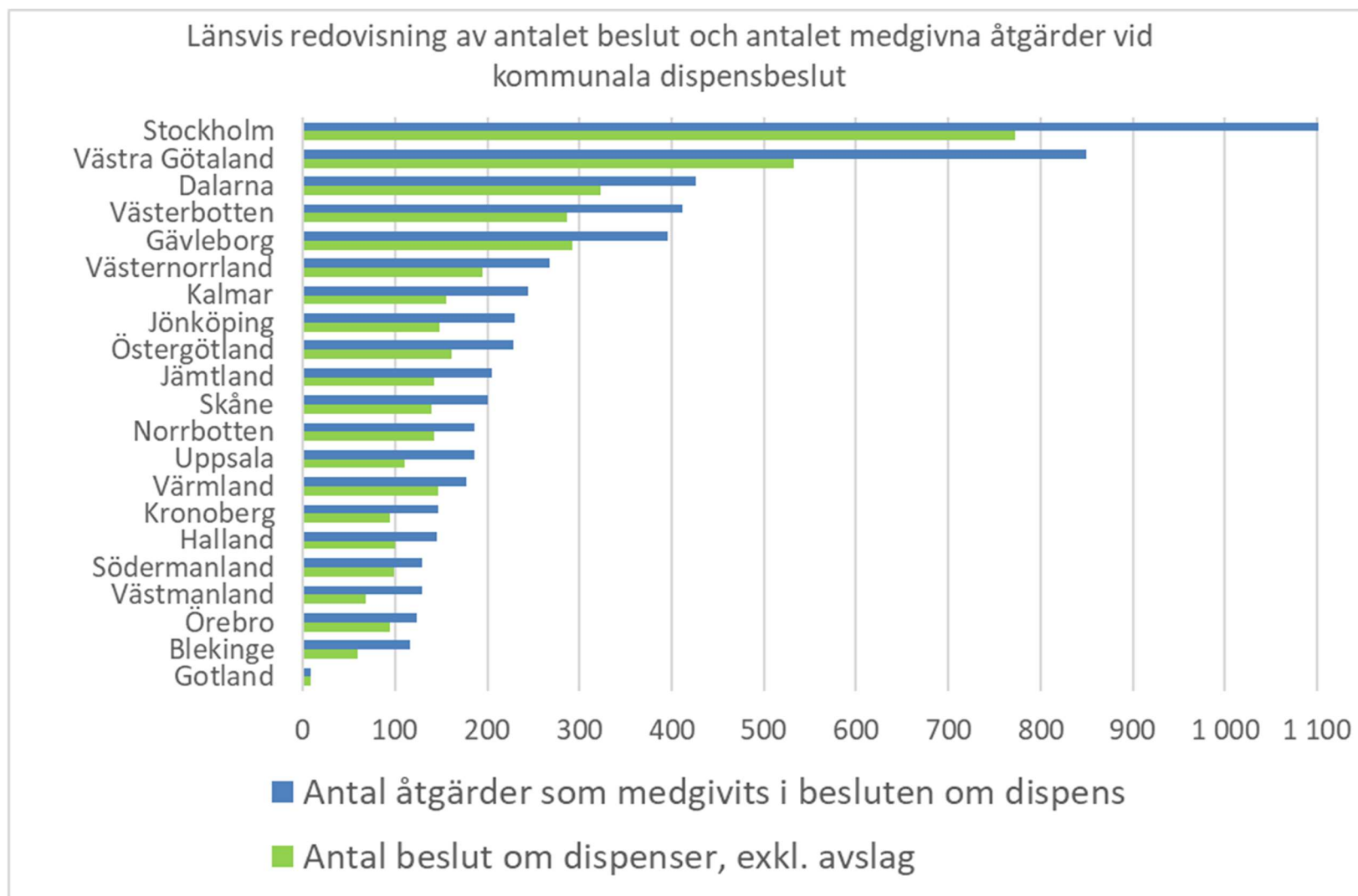
I tabell 9K redovisas antal tillsynsbeslut, förelägganden om åtgärd, under 2025. Kommunerna beslutade om totalt 585 förelägganden varav 209 överklagades. Antalet förelägganden har minskat något jämfört med 2024 men håller ändå en tydligt högre nivå än tidigare år. Detta kan delvis kopplas till arbetet med fokusområdet Grunda havsvikar inom Nationella tillsynsstrategin (2022-25).

Antalet tillsynsärenden som kommunerna hanterar är fler än vad denna rapportering visar. Ärenden som avslutas med beslut om föreläggande är bara en liten del av den faktiska tillsynen som bedrivs. Många ärenden kan avslutas efter information till markägaren och överträdelser som åtgärdas frivilligt. Flera länsstyrelser får inte kopia på kommunernas tillsynsbeslut och underlaget måste därför begäras från kommunerna i samband med redovisningen. För 2025 har 23 kommuner inte lämnat detta underlag till länsstyrelsen.

Figurer och tabeller



Figur 6 Antal kommunbeslut om strandskyddsdispens (exklusive avslag), antal åtgärder som omfattats, antal beslut om dispenser som länsstyrelsen överprövat, antal beslut som länsstyrelsen helt eller delvis upphävt och antal åtgärder som medgivits och som länsstyrelsen upphävt, totalt för Sverige 2025.



Figur 7 Länsvís redovísning av antal åtgärder som kommunerna medgivit, samt antalet beslut. Många dispensbeslut omfattar flera åtgärder. Flest dispenser har medgivits av kommunerna i Stockholms län med lite fler än 770 beslut och strax över 1100 åtgärder. Inom de flesta län har färre än 300 kommunala beslut fattats under 2025.

Tabell 1K. Kommunernas beslut om strandskyddsdispens (exklusive avslag) 2025 redovisat per län. Om ett beslut innehåller dispens för flera åtgärder har samtliga åtgärder angivits i tabellen. Flest dispenser och åtgärder medges i tätta blandade kommuner.

Länsstyrelse	Antal kommuner	Antal beslut om dispenser, exkl. avslag	Antal åtgärder som medgivits dispens	Antal dispenser som Lst överprövat	Antal beslut som Lst helt eller delvis upphävt	Antal åtgärder som medgivits som Lst upphävt	Antal medgivna åtgärder per kommun
Stockholm	26	772	1 107	167	94	121	43
Uppsala	8	111	186	39	14	22	23
Södermanland	9	99	129	45	47	71	14
Östergötland	13	161	228	43	32	38	18
Jönköping	13	148	230	26	16	26	18
Kronoberg	8	95	147	6	2	2	18
Kalmar	12	155	245	17	6	2	20
Gotland	1	9	9	0	0	0	9
Blekinge	5	60	116	5	5	6	23
Skåne	33	140	200	50	35	32	6
Halland	6	101	145	33	21	11	24
Västra Götaland	49	533	849	85	41	66	17
Värmland	16	147	177	20	8	9	11
Örebro	12	94	123	19	6	19	10
Västmanland	10	68	129	5	3	5	13
Dalarna	15	323	426	57	36	47	28
Gävleborg	10	293	395	57	34	49	40
Västernorrland	7	195	267	14	6	8	38
Jämtland	8	142	205	47	19	39	26
Västerbotten	15	286	412	20	11	14	27
Norrbottnen	14	143	186	25	47	71	13
Totalt Sverige	290	4 075	5 911	780	483	658	20
11. Tätortsnära landsbygdskommuner	80	976	1414	203	116	160	18
12. Glesa landsbygdskommuner	53	724	987	146	95	145	19
13. Mycket glesa landsbygdskommuner	15	202	295	24	21	32	20
21. Tätta blandade kommuner	87	1514	2175	293	186	238	25
22. Glesa blandade kommuner	29	463	734	70	40	43	25
30. Storstadskommuner	26	196	306	44	25	40	12

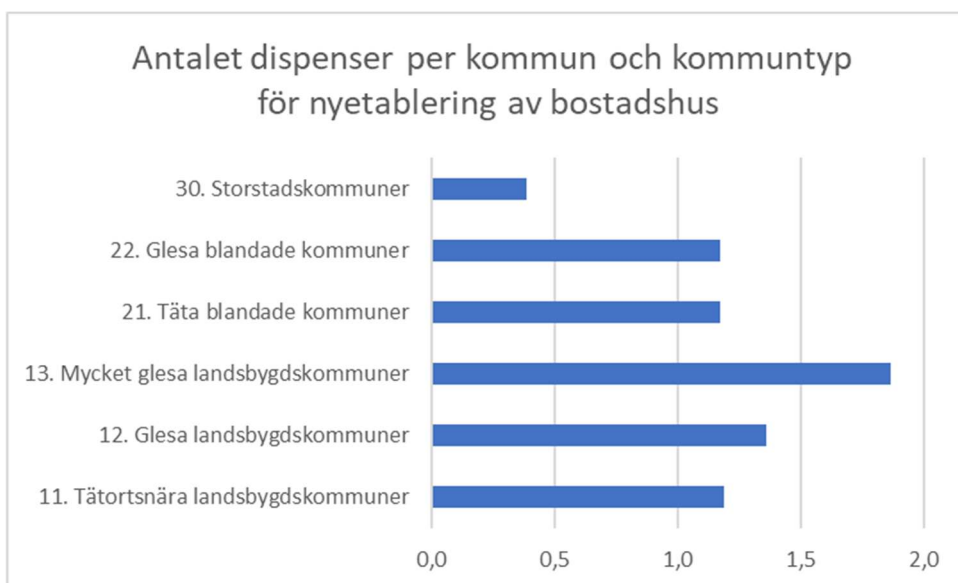
Tabell 2K. Åtgärder som beviljades dispens under 2025. Antalet åtgärder för vilka dispens från strandskyddet medgivits av kommunerna, uppdelat per län. Om ett beslut innehåller dispens för flera åtgärder har samtliga angetts i tabellen. Den vanligaste åtgärden som beviljas dispens är komplementbyggnad eller tillbyggnad.

Län	Antal k:r	Bostadshus inkl. fritidshus	Komplementbyggnad /tillbyggnad ⁴	Anläggning Turism/Camping/Stugor/Hotell	Brygga /Pir	Transformatorstation, nätstation, nedläggning kabel etc.	Båthus	Friluftslivs-anordningar	Väg/Bro	Annat	Totalt
Stockholm	26	160	493	2	143	62	4	16	11	216	1 107
Uppsala	8	19	65	0	21	27	4	7	0	43	186
Södermanland	9	12	55	1	1	25	0	0	3	32	129
Östergötland	13	20	89	11	19	38	0	5	6	40	228
Jönköping	13	56	81	10	18	11	0	10	0	44	230
Kronoberg	8	19	47	1	16	32	3	5	4	20	147
Kalmar	12	24	82	14	5	56	1	6	17	40	245
Gotland	1	1	0	0	0	0	0	0	0	8	9
Blekinge	5	21	36	10	2	26	2	0	9	10	116
Skåne	33	13	42	1	5	31	1	2	8	97	200
Halland	6	25	52	6	1	26	0	1	3	31	145
Västra Götaland	49	107	343	27	78	90	5	43	22	134	849
Värmland	16	54	72	1	15	13	0	0	2	20	177
Örebro	12	23	40	20	5	23	0	1	1	10	123
Västmanland	10	2	48	3	15	21	0	1	3	36	129
Dalarna	15	83	184	7	18	63	5	19	8	39	426
Gävleborg	10	59	140	2	9	95	2	11	7	70	395
Västernorrland	7	51	112	5	12	41	1	3	10	32	267
Jämtland	8	44	73	14	12	28	0	1	0	33	205
Västerbotten	15	70	162	14	27	76	10	12	15	26	412
Norrbottn	14	63	64	3	1	39	1	0	0	15	186
Totalt Sverige	290	926	2 280	152	423	823	39	143	129	996	5 911
11. Tätortsnära landsbygdskommuner	80	213	594	40	91	216	10	28	19	203	1 414
12. Glesa landsbygdskommuner	53	169	355	26	38	176	4	22	21	176	987
13. Mycket glesa landsbygdskommuner	15	48	83	27	6	84	8	1	5	33	295
21. Täta blandade kommuner	87	346	889	26	201	235	5	49	34	390	2 175
22. Glesa blandade kommuner	29	118	278	33	49	81	10	32	43	90	734
30. Storstadskommuner	26	32	81	0	38	31	2	11	7	104	306

⁴ Med komplementbyggnad avses fristående uthus, garage och andra små byggnader som hör till en- eller tvåbostadshus. Med tillbyggnad avses ändring, som är dispenspliktig enligt strandskyddet, av en huvudbyggnad eller komplementbyggnad.

Tabell 3K. Antalet dispenser medgivna av kommuner 2025, per län, för nyetablering av bostadshus, både permanentboende och fritidsboende. Ersättningsbyggnader ingår inte. Mer än hälften av alla nya bostadshus medges dispens i landsbygdskommuner.

Län	Antal kommuner	Totalt antal nyetableringar av bostadshus	Antal nyetableringar av bostadshus per kommun
Stockholm	26	42	1,6
Uppsala	8	4	0,5
Södermanland	9	1	0,1
Östergötland	13	7	0,5
Jönköping	13	27	2,1
Kronoberg	8	10	1,3
Kalmar	12	15	1,3
Gotland	1	1	1,0
Blekinge	5	7	1,4
Skåne	33	1	0,0
Halland	6	8	1,3
Västra Götaland	49	18	0,4
Värmland	16	29	1,8
Örebro	12	7	0,6
Västmanland	10	1	0,1
Dalarna	15	39	2,6
Gävleborg	10	21	2,1
Västernorrland	7	12	1,7
Jämtland	8	43	5,4
Västerbotten	15	20	1,3
Norrbottn	14	28	2,0
Totalt Sverige	290	341	1,2
11. Tätortsnära landsbygdskommuner	80	95	1,2
12. Glesa landsbygdskommuner	53	72	1,4
13. Mycket glesa landsbygdskommuner	15	28	1,9
21. Täta blandade kommuner	87	102	1,2
22. Glesa blandade kommuner	29	34	1,2
30. Storstadskommuner	26	10	0,4



Figur 8 Antal dispenser per kommun för nyetablering av bostadshus under 2025, uppdelat på kommuntyp. I mycket glesa landsbygdskommuner medgavs knappt 2 nya bostadshus per kommun.

Tabell 4K. Antalet dispenser för nyetablering av brygga. Ersättningsbryggor ingår inte. Flest nya bryggor medgavs i tätta blandade kommuner och tätortsnära landsbygdskommuner.

Län	Antal kommuner	Totalt antal nyetableringar av bryggor	Antal nyetableringar av bryggor per kommun
Stockholm	26	22	0,8
Uppsala	8	13	1,6
Södermanland	9	0	0,0
Östergötland	13	13	1,0
Jönköping	13	14	1,1
Kronoberg	8	10	1,3
Kalmar	12	5	0,4
Gotland	1	0	0,0
Blekinge	5	0	0,0
Skåne	33	5	0,2
Halland	6	1	0,2
Västra Götaland	49	4	0,1
Värmland	16	11	0,7
Örebro	12	4	0,3
Västmanland	10	5	0,5
Dalarna	15	9	0,6
Gävleborg	10	9	0,9
Västernorrland	7	6	0,9
Jämtland	8	12	1,5
Västerbotten	15	16	1,1
Norrbottn	14	2	0,1
Totalt Sverige	290	161	0,6
11. Tätortsnära landsbygdskommuner	80	37	0,5
12. Glesa landsbygdskommuner	53	14	0,3
13. Mycket glesa landsbygdskommuner	15	6	0,4
21. Tätta blandade kommuner	87	80	0,9
22. Glesa blandade kommuner	29	19	0,7
30. Storstadskommuner	26	5	0,2

Tabell 5K. Särskilt skäl för de dispenser som kommunen beviljade 2025. Om ett beslut innehåller dispens för flera åtgärder har skälen för samtliga åtgärder angetts i tabellen. Det vanligaste skälet är att området redan har tagits i anspråk på ett sätt som gör att det saknar betydelse för strandskyddets syften (18 e§ 1).

Länsstyrelse	Antal k:r	18e § p 1	18e § p 2	18e § p 3	18e § p 4	18e § p 5	18e § p 6	18f §	18g § LIS	Totalt
Stockholm	26	817	16	93	30	145	6	0	0	1 107
Uppsala	8	98	1	21	6	59	0	0	0	185
Södermanland	9	76	0	7	3	43	0	0	0	129
Östergötland	13	127	3	18	6	64	2	1	7	228
Jönköping	13	133	10	17	10	27	0	1	32	230
Kronoberg	8	75	3	10	0	45	3	0	11	147
Kalmar	12	132	3	12	5	83	4	0	6	245
Gotland	1	4	0	0	0	5	0	0	0	9
Blekinge	5	57	0	1	14	31	2	0	11	116
Skåne	33	95	5	13	10	76	0	0	0	199
Halland	6	92	2	5	4	28	1	0	10	142
Västra Götaland	49	492	16	75	48	180	1	3	33	848
Värmland	16	105	6	11	5	22	0	0	24	173
Örebro	12	60	2	12	5	26	0	0	18	123
Västmanland	10	69	0	15	6	36	1	0	2	129
Dalarna	15	263	5	22	21	73	0	5	37	426
Gävleborg	10	190	29	28	14	109	0	0	25	395
Västernorrland	7	165	9	9	18	53	0	0	13	267
Jämtland	8	95	6	29	9	19	0	0	48	206
Västerbotten	15	229	32	30	3	104	0	1	13	412
Norrbotten	14	105	2	3	5	50	0	0	21	186
Totalt Sverige	290	3479	150	431	222	1278	20	11	311	5902
11. Tätortsnära landsbygds-kommuner	80	859	17	112	43	282	14	2	81	1 410
12. Glesa landsbygds-kommuner	53	525	38	55	40	232	0	5	89	984
13. Mycket glesa landsbygds-kommuner	15	106	23	14	7	95	0	0	51	296
21. Täta blandade kommuner	87	1397	48	173	76	422	2	1	54	2 173
22. Glesa blandade kommuner	29	424	19	47	42	160	2	3	36	733
30. Storstads-kommuner	26	168	5	30	14	87	2	0	0	306

Tabell 6K. Antal upphävda åtgärder under 2025. Antalet åtgärder för vilka dispens från strandskyddet medgivits av kommunen och som länsstyrelsen sedan har upphävt enligt 19 kap. 3 b § tredje stycket miljöbalken. Om ett beslut innehåller upphävande av flera åtgärder har samtliga angivits i tabellen. Många beslut om brygga/pir upphävdes i Stockholms län och Västra Götalands län.

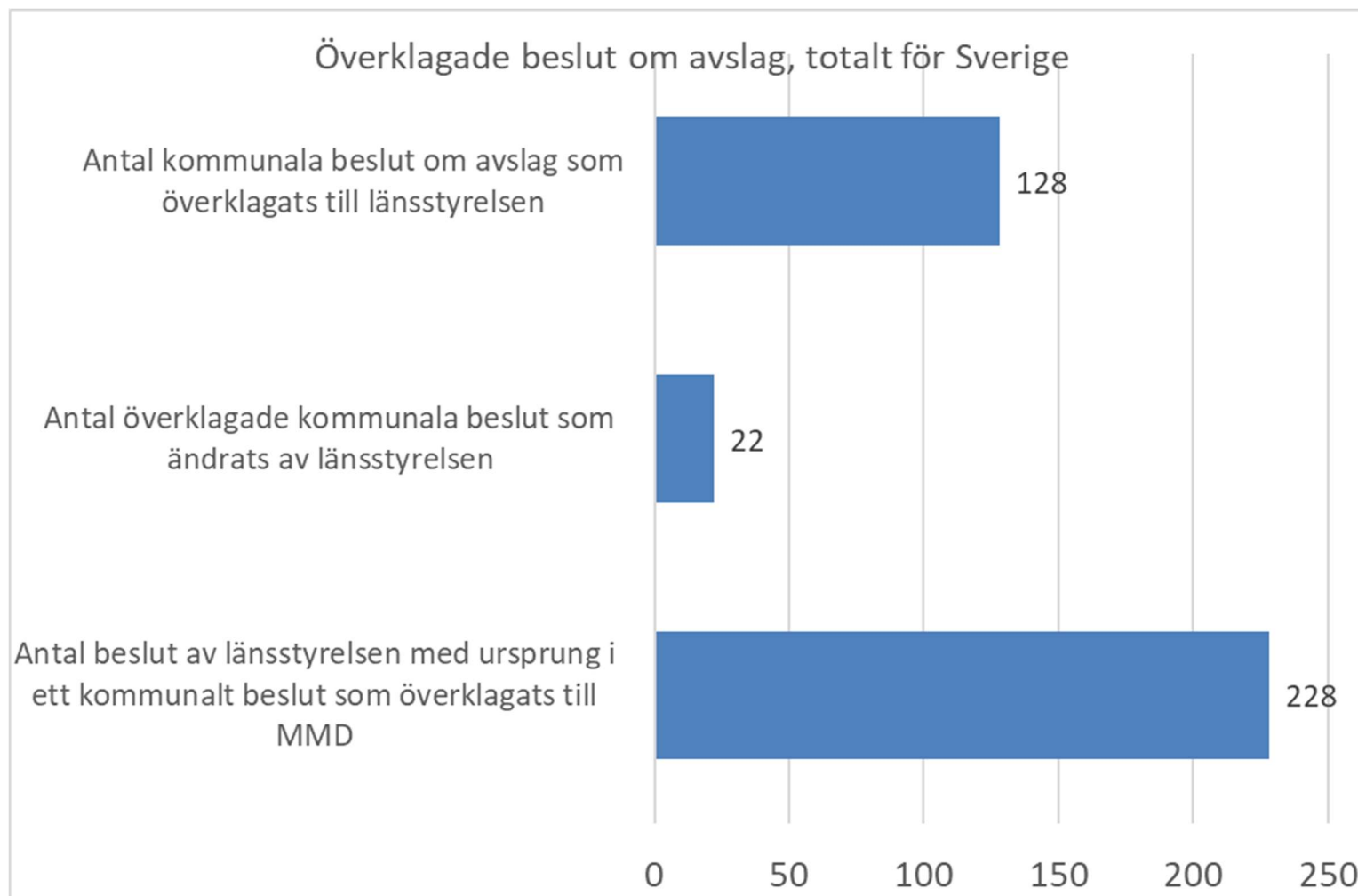
Länsstyrelse	Antal k:r	Bostadshus inkl. fritidshus	Komplementbyggnad/ tillbyggnad ⁵	Anläggning Turism/ Camping/ Stugor/ Hotell	Brygga/ Pir	Transformatorstation, nätstation, nedläggning kabel etc.	Båthus	Friluftslivs- anordningar	Väg/ Bro	Annat	Totalt
Stockholm	26	22	32	0	37	0	1	0	0	29	121
Uppsala	8	3	10	0	7	2	2	0	0	3	27
Södermanland	9	14	24	1	1	5	0	0	5	21	71
Östergötland	13	9	16	0	9	0	0	0	1	5	40
Jönköping	13	6	8	4	2	1	0	0	0	5	26
Kronoberg	8	1	0	0	0	1	0	0	0	0	2
Kalmar	12	1	4	0	0	0	0	1	0	3	9
Gotland	1	0	0	0	0	0	0	0	0	0	0
Blekinge	5	1	4	0	1	0	0	0	0	1	7
Skåne	33	6	8	0	1	0	0	0	1	16	32
Halland	6	13	11	2	0	3	0	0	1	8	38
Västra Götaland	49	6	11	5	19	0	4	1	3	14	63
Värmland	16	1	2	0	2	0	0	0	0	4	9
Örebro	12	0	3	15	0	1	0	0	0	1	20
Västmanland	10	0	1	0	2	0	0	0	0	2	5
Dalarna	15	20	10	1	6	0	3	0	0	6	46
Gävleborg	10	24	10	0	1	0	0	0	1	13	49
Västernorrland	7	2	2	0	3	0	0	0	0	1	8
Jämtland	8	10	11	4	4	0	0	0	0	2	31
Västerbotten	15	6	5	0	0	1	0	0	0	1	13
Norrbottnen	14	17	34	6	7	3	1	0	0	11	79
Totalt Sverige	290	162	206	38	102	17	11	2	12	146	696

⁵ Med komplementbyggnad avses fristående uthus, garage och andra små byggnader som hör till en- eller tvåbostadshus. Med tillbyggnad avses ändring, som är dispenspliktig enligt strandskyddet, av en huvudbyggnad.

Länsstyrelse	Antal k:r	Bostads- hus inkl. fritidshus	Komplement- byggnad/ tillbyggnad ⁵	Anläggning Turism/ Camping/ Stugor/ Hotell	Brygga/ Pir	Transformator- station, nätstation, nedläggning kabel etc.	Båthus	Friluftslivs- anordningar	Väg/ Bro	Annat	Totalt
											Antal upphävda åtgärder per kommun
11. Tätortsnära landsbygdskommuner	80	43	47	14	20	7	4	0	5	30	2,1
12. Glesa landsbygdskommuner	53	43	38	13	12	1	3	1	1	29	2,7
13. Mycket glesa landsbygdskommuner	15	10	7	5	5	2	0	0	0	2	2,1
21. Täta blandade kommuner	87	52	83	6	46	6	1	0	5	61	3,0
22. Glesa blandade kommuner	29	10	24	0	7	1	3	1	1	7	1,9
30. Storstadskommuner	26	4	7	0	12	0	0	0	0	17	1,5

Tabell 7K. Särskilda skäl för de åtgärder för vilka dispensen upphävts. Angivna skäl av kommunen enligt 7 kap. 18 e-g §§ miljöbalken för de åtgärder för vilka dispens medgivits och som länsstyrelsen sedan upphävt enligt 19 kap. 3 b §. Uppgifter saknas för några åtgärder, totalsumman avviker därför mot vad som visas i tabell 6K. Det är vanligast att dispenser med skäl 18e § p 1 upphävs (området redan har tagits i anspråk på ett sätt som gör att det saknar betydelse för strandskyddets syften).

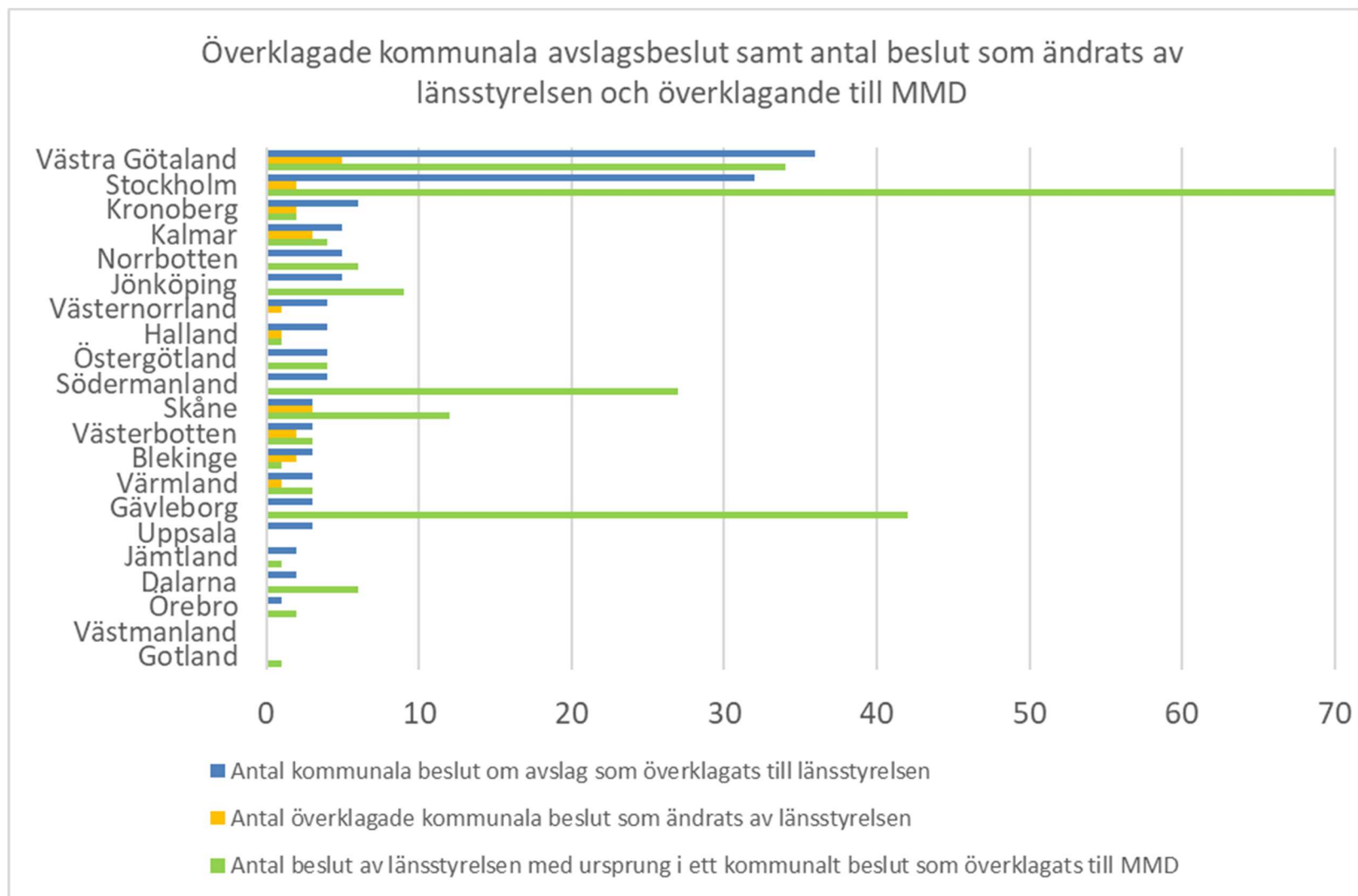
Länsstyrelse	Antal kommuner	18e § p 1	18e § p 2	18e § p 3	18e § p 4	18e § p 5	18e § p 6	18 f §	18 g § LIS	Totalt
Stockholm	26	95	1	20	1	4	0	0	0	121
Uppsala	8	19	0	5	0	2	0	0	0	26
Södermanland	9	45	1	6	3	14	0	0	2	71
Östergötland	13	24	1	11	0	2	0	0	2	40
Jönköping	13	7	4	3	1	2	0	0	9	26
Kronoberg	8	1	0	0	0	1	0	0	0	2
Kalmar	12	6	1	0	0	2	0	0	0	9
Gotland	1	0	0	0	0	0	0	0	0	0
Blekinge	5	2	2	1	2	0	0	0	0	7
Skåne	33	19	4	2	1	6	0	0	0	32
Halland	6	21	1	0	0	4	0	0	9	36
Västra Götaland	49	33	5	11	3	11	0	0	2	65
Värmland	16	6	0	0	2	1	0	0	0	9
Örebro	12	3	0	0	0	2	0	0	15	20
Västmanland	10	4	0	1	0	0	0	0	0	4
Dalarna	15	24	7	2	0	4	0	0	9	46
Gävleborg	10	32	4	2	0	0	0	0	11	49
Västernorrland	7	1	0	4	0	0	0	0	3	8
Jämtland	8	10	0	2	0	0	0	0	19	31
Västerbotten	15	8	1	0	0	3	0	0	1	13
Norrbottn	14	52	5	9	0	4	0	0	10	80
Totalt Sverige	290	412	37	79	13	62	0	0	92	695
										Antal upphävda åtgärder per kommun
11. Tätortsnära landsbygdskommuner	80	94	10	25	0	22	0	0	18	2,1
12. Glesa landsbygdskommuner	53	69	3	10	7	9	0	0	43	2,7
13. Mycket glesa landsbygdskommuner	15	12	2	2	0	2	0	0	13	2,1
21. Täta blandade kommuner	87	170	20	33	5	24	0	0	8	3,0
22. Glesa blandade kommuner	29	33	2	5	0	4	0	0	10	1,9
30. Storstadskommuner	26	34	0	4	1	1	0	0	0	1,5



Figur 9 Antal kommunala beslut om avslag som överklagats till länsstyrelsen, överklagade kommunala beslut som ändrats av länsstyrelsen och beslut av länsstyrelsen som andra instans (överprövat eller överklagat kommunalt beslut) som överklagats till mark- och miljödomstol (MMD), totalt för Sverige under 2025 (data i tabell 8K).

Tabell 8K. Överklagade beslut om avslag per län 2025. Antal kommunala avslag, antal som överklagades till länsstyrelsen, antal beslut där länsstyrelsen efter överklagande ändrat kommunens beslut och beviljat dispens. I sista kolumnen anges antal överklaganden till mark- och miljödomstol (MMD) av länsstyrelsens beslut som andra instans, alltså både efter länsstyrelsens prövning av överklagandet och efter länsstyrelsens upphävande enligt 19 kap. 3 b § tredje stycket miljöbalken. Mer än hälften av kommunernas avslag överklagades men länsstyrelsen ändrade endast ett fåtal av dem.

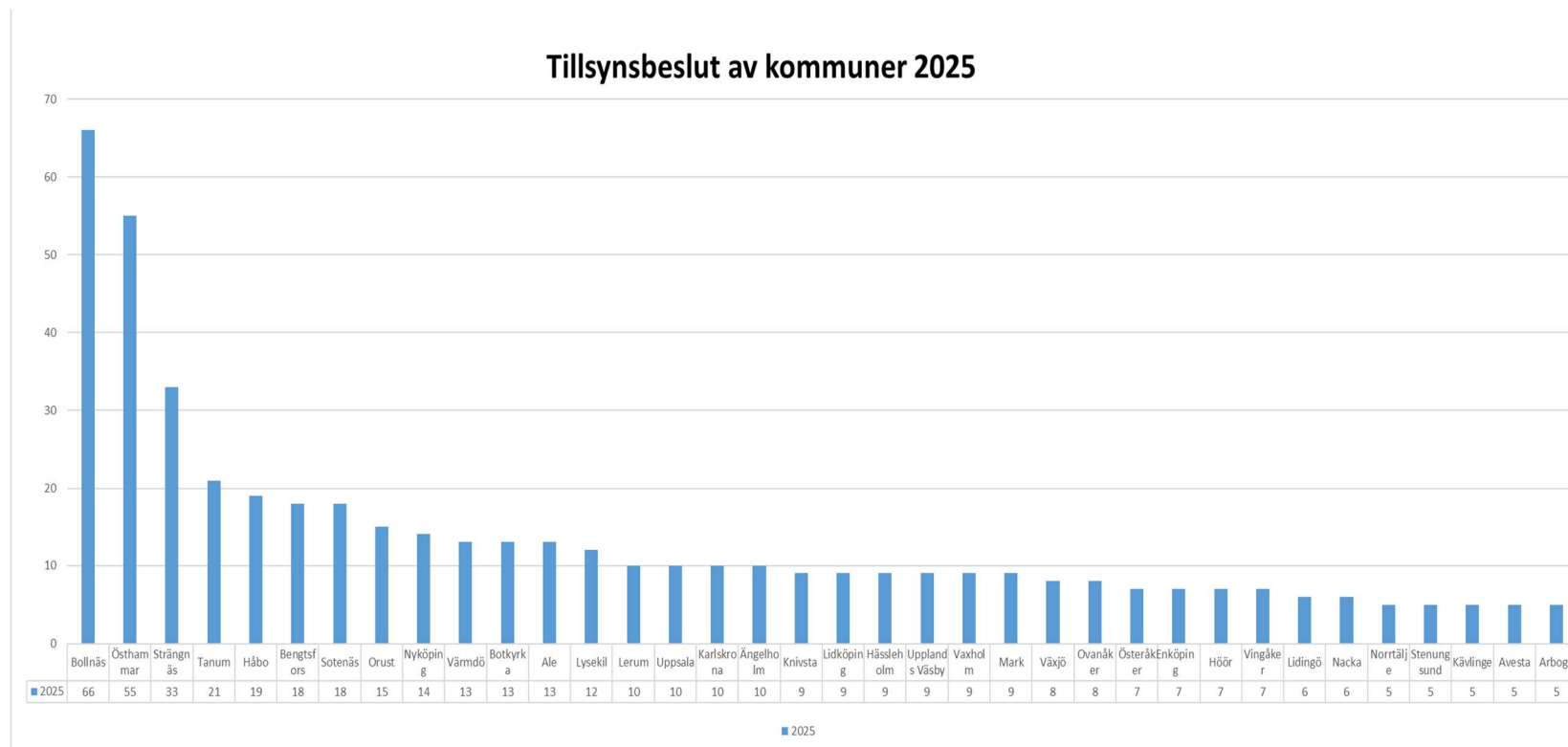
Länsstyrelse	Antal kommuner	Antal avslag som kommunen beslutat om	Antal kommunala beslut om avslag som överklagats till länsstyrelsen	Antal överklagade kommunala beslut som ändrats av länsstyrelsen	Antal beslut av länsstyrelsen med ursprung i ett kommunalt beslut som överklagats till MMD
Stockholm	26	55	32	2	70
Uppsala	8	5	3	0	0
Södermanland	9	7	4	0	27
Östergötland	13	3	4	0	4
Jönköping	13	8	5	0	9
Kronoberg	8	10	6	2	2
Kalmar	12	20	5	3	4
Gotland	1	0	0	0	1
Blekinge	5	3	3	2	1
Skåne	33	7	3	3	12
Halland	6	9	4	1	1
Västra Götaland	49	63	36	5	34
Värmland	16	4	3	1	3
Örebro	12	2	1	0	2
Västmanland	10	3	0	0	0
Dalarna	15	6	2	0	6
Gävleborg	10	5	3	0	42
Västernorrland	7	1	4	1	0
Jämtland	8	5	2	0	1
Västerbotten	15	4	3	2	3
Norrbottnen	14	5	5	0	6
Totalt Sverige	290	225	128	22	228
11. Tätortsnära landsbygdskommuner	80	48	22	4	47
12. Glesa landsbygdskommuner	53	36	25	4	45
13. Mycket glesa landsbygdskommuner	15	4	4	1	4
21. Täta blandade kommuner	87	85	47	10	91
22. Glesa blandade kommuner	29	22	10	1	19
30. Storstadskommuner	26	30	20	2	22



Figur 10 Länsvis redovisning av antal kommunala avslag som överklagats till länsstyrelsen, antal överklagade avslag som ändrats av länsstyrelsen och antal beslut av länsstyrelsen med ursprung i ett kommunalt beslut som överklagats till mark- och miljödomstol (MMD) under 2025. Sorterat efter antal överklagade beslut. I några län har många av länsstyrelsens beslut som andra instans överklagats till domstol. Det kan röra dispenser som överklagats till länsstyrelsen både 2025 och tidigare men fått vänta på prövning.

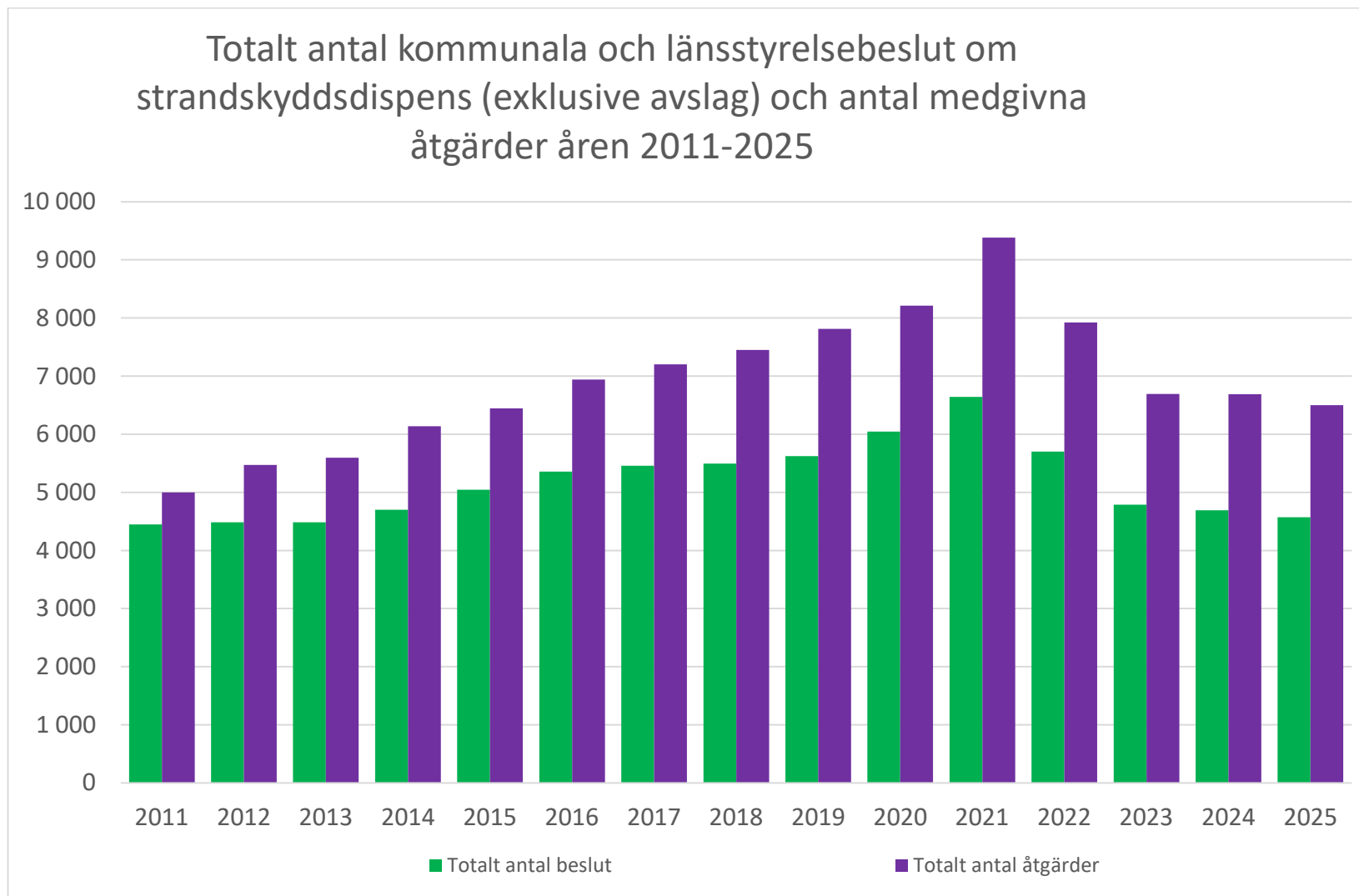
Tabell 9K. Antal beslut om föreläggande under 2025, per ändamål samt antal som har överklagats under året. Med komplementbyggnad avses fristående uthus, garage och andra små byggnader som hör till en- eller tvåbostadshus. Med tillbyggnad avses ändring av en byggnad. Vanligast är förelägganden om brygga/pir samt andra åtgärder än de ändamål som är specificerade i tabellen. Uppgifter saknas för 23 kommuner. Redovisade siffror kan därför vara underskattade.

Länsstyrelse	Antal kommuner	Bostadshus inkl. fritidshus	varav antal överklagande	Komplementbyggnad/ tillbyggnad	varav antal överklagande	Anläggning Turism/ Camping/ Stugor/ Hotell	varav antal överklagande	Brygga/ Pir	varav antal överklagande	Transformatorstation, nätstation, nedläggning kabel etc.	varav antal överklagande	Båthus	varav antal överklagande	Friluftslivsanordningar	varav antal överklagande	Väg/ Bro	varav antal överklagande	Annat	varav antal överklagande	Totalt antal beslut per ändamål	varav totalt antal tillsynsbeslut som har överklagats
Stockholm	26	5	4	10	8	1	0	38	23	1	0	1	1	0	0	2	1	27	15	85	52
Uppsala	8	8	2	36	6	0	0	19	12	9	0	4	3	2	0	3	4	21	12	102	39
Södermanland	9	1	0	7	1	0	0	10	0	0	0	1	1	0	0	2	1	37	4	58	7
Östergötland	13	0	0	0	0	0	0	1	0	0	0	0	0	0	0	0	0	1	0	2	0
Jönköping	13	1	0	1	0	0	0	0	0	0	0	0	0	0	0	0	0	1	0	3	0
Kronoberg	8	0	0	0	0	0	0	0	0	0	0	0	0	0	0	0	0	9	2	9	2
Kalmar	12	0	0	1	0	1	0	1	0	0	0	0	0	2	0	0	0	3	1	8	1
Gotland	1	0	0	0	0	0	0	0	0	0	0	0	0	0	0	0	0	0	0	0	0
Blekinge	5	1	0	2	1	0	0	3	0	0	0	0	0	2	0	0	0	4	0	12	1
Skåne	33	5	2	8	4	0	0	10	4	9	0	0	0	0	0	0	0	8	2	40	12
Halland	6	0	0	0	0	0	0	0	0	1	2	0	0	0	0	0	0	0	0	1	2
Västra Götaland	49	4	0	23	18	7	3	39	12	3	1	0	0	1	0	1	1	74	38	152	73
Värmland	16	0	0	1	0	0	0	1	1	0	0	0	0	0	0	0	0	1	0	3	1
Örebro	12	0	0	0	0	0	0	1	0	0	0	0	0	0	0	0	0	1	0	2	0
Västmanland	10	2	1	4	0	0	0	1	0	0	0	0	0	0	0	0	0	1	0	8	1
Dalarna	15	0	0	0	0	0	0	2	1	0	0	1	0	0	0	0	0	5	1	8	2
Gävleborg	10	12	3	13	1	0	0	1	1	2	0	0	0	0	0	3	1	45	6	76	12
Västernorrland	7	0	0	1	0	0	0	1	0	0	0	0	0	0	0	0	0	2	0	4	0
Jämtland	8	3	0	2	1	0	0	2	1	0	0	0	0	0	0	0	0	0	0	7	2
Västerbotten	15	0	0	1	0	0	0	1	0	0	0	0	0	0	0	0	0	2	2	4	2
Norrbottnen	14	0	0	0	0	0	0	0	0	0	0	0	0	0	0	0	0	1	0	1	0
Totalt Sverige	290	42	12	110	40	9	3	131	55	25	3	7	5	7	0	11	8	243	83	585	209
11. Tätortsnära landsbygdskommuner	80	9	2	31	7	1	0	30	14	12	2	3	2	4	0	0	0	23	3	113	30
12. Glesa landsbygdskommuner	53	20	4	31	15	4	0	33	10	2	0	1	1	0	0	4	2	80	33	175	65
13. Mycket glesa landsbygdskommuner	15	0	0	1	0	0	0	2	1	0	0	1	0	0	0	0	0	2	0	6	1
21. Täta blandade kommuner	87	8	2	32	10	0	0	41	17	7	0	1	1	1	0	5	5	97	24	192	59
22. Glesa blandade kommuner	29	0	0	7	2	3	3	8	2	1	1	0	0	2	0	0	0	27	13	48	21
30. Storstadskommuner	26	5	4	8	6	1	0	17	11	3	0	1	1	0	0	2	1	14	10	51	33

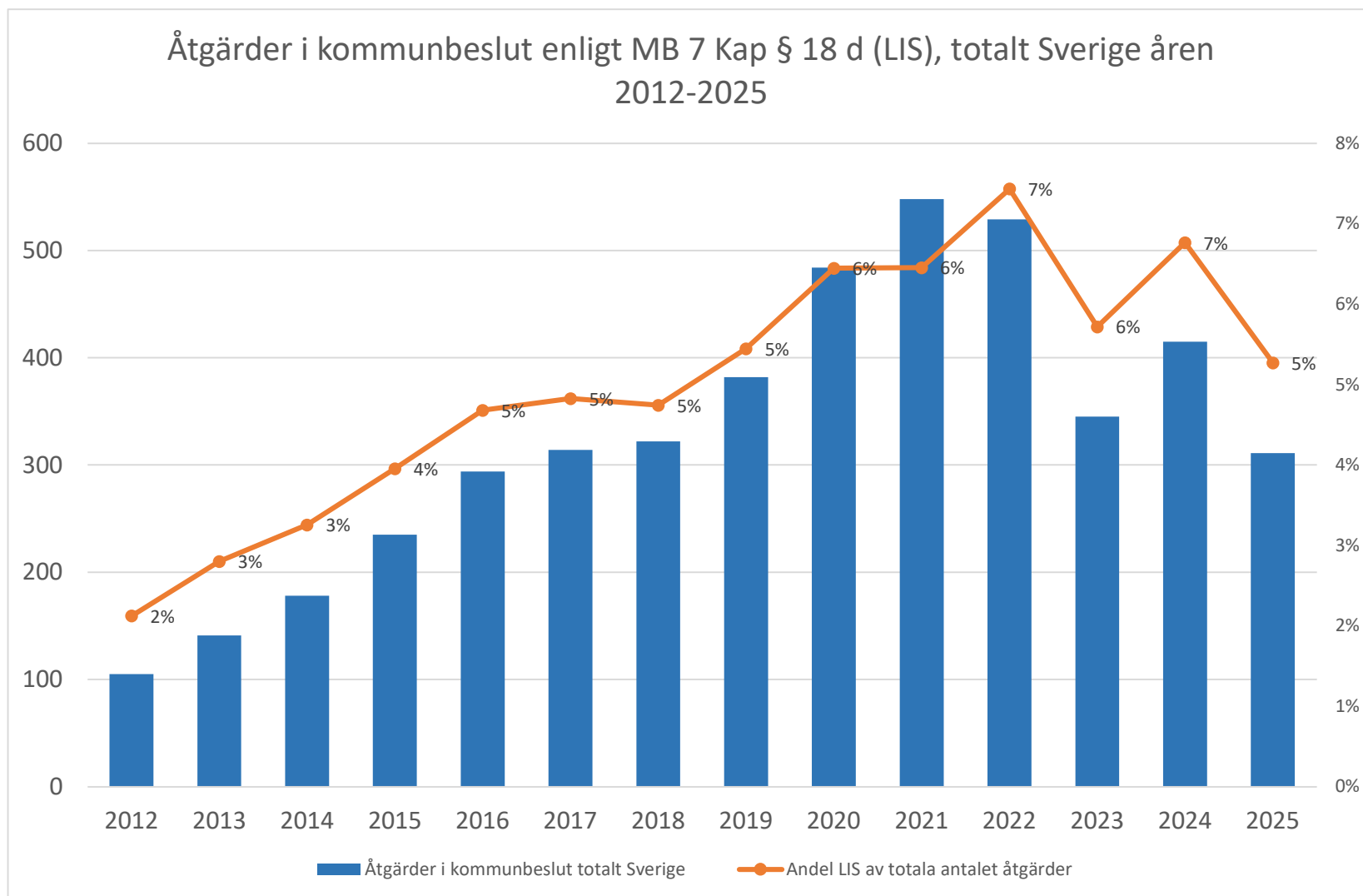


Figur 11 Antal beslut om föreläggande under 2025. 36 kommuner fattade minst 5 beslut, tre kommuner har tydligt fler beslut än övriga. Se bilaga 2, tabell 9K för detaljer.

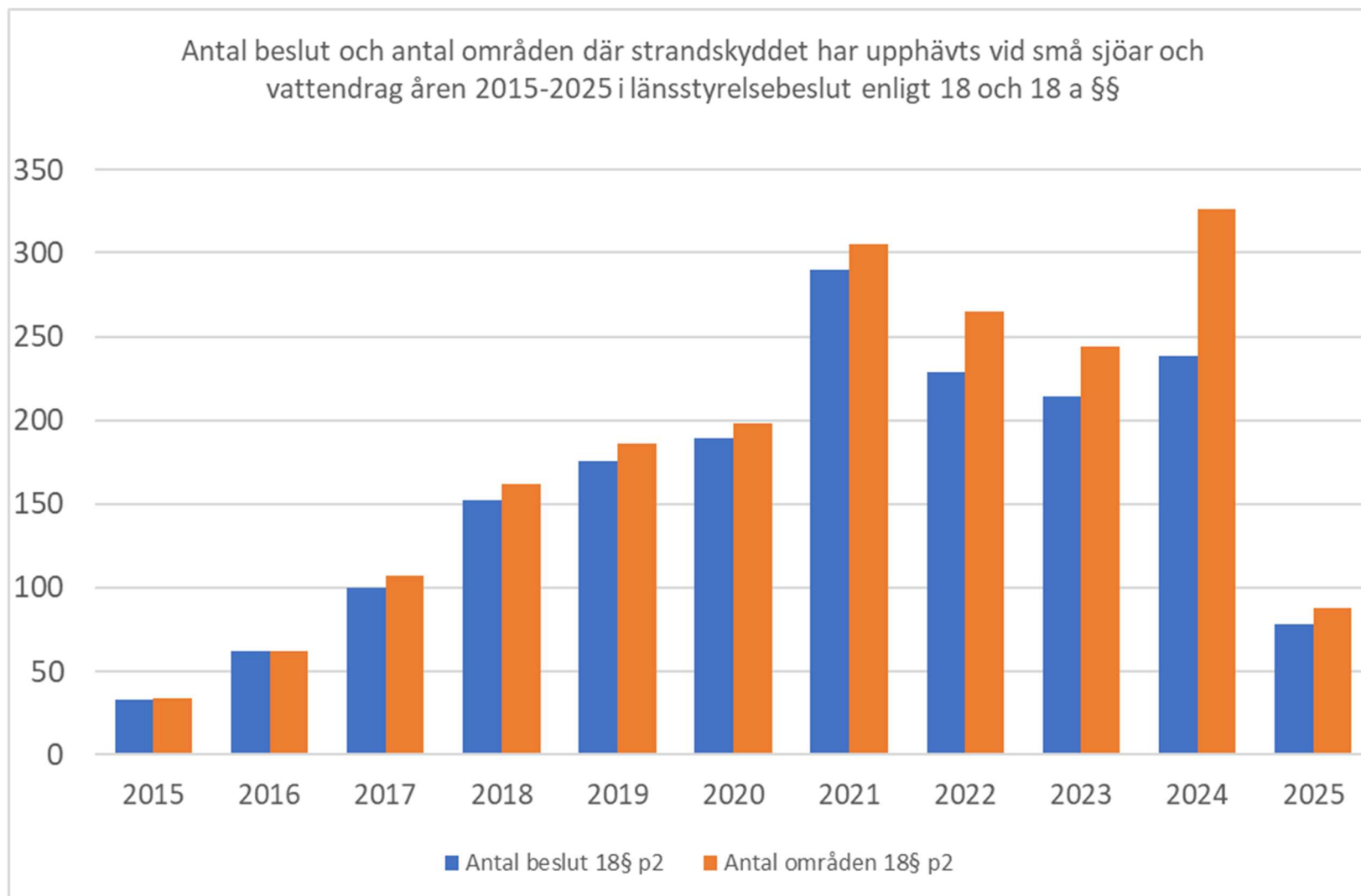
Jämförelser över flera år



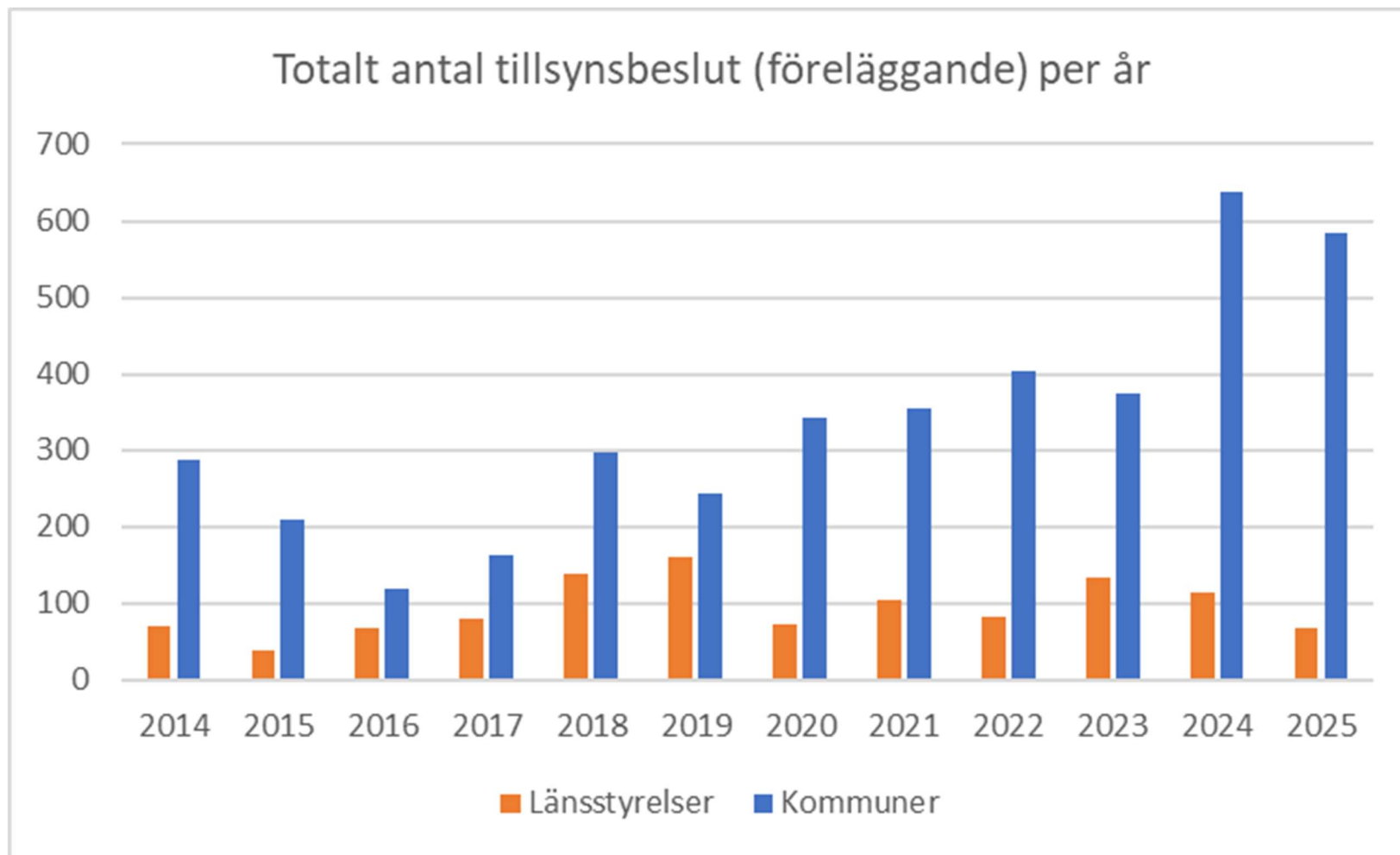
Figur 12 Antal beslut om dispenser och åtgärder från 2011 till 2025. Antalet dispensbeslut och åtgärder har varit ganska jämnt de senaste åren.



Figur 13 Antal åtgärder i dispensbeslut med stöd av 7 kap. 18 g § miljöbalken (område för landsbygdsutveckling i strandnära lägen, LIS) 2012-2025. Antal LIS-åtgärder har haft en minskade trend de senaste åren. LIS-åtgärder motsvarar de senaste fem åren ca 6-7 % av det totala antalet åtgärder som kommunerna medgivit.



Figur 14 Antal beslut och områden där länsstyrelsen har upphävt strandskyddet vid en liten sjö eller ett litet vattendrag 2015–2025. Trenden har varit uppåtgående men med regeländring 1 juli 2025 har antalet beslut minskat kraftigt. Bestämmelsen 18 § p 2 trädde i kraft den 1 augusti 2014 och upphörde 1 juli 2025. 1 juli 2025 infördes istället möjlighet att upphäva strandskyddet vid vattendrag med upp till 3 meters bredd, 18 a §. 2025 inkluderas 4 upphävanden enligt 18 a §.



Figur 15 Totalt antal tillsynsbeslut (förelägganden) om åtgärder inom strandskydd, beslutade av länsstyrelser och kommuner 2014-2025 (26 kap. 9 § miljöbalken). De senaste fem åren indikerar en ökning av antalet förelägganden för kommunerna. 2024-25 har antalet förelägganden ökat kraftigt. Detta kan troligen kopplas till arbetet med fokusområdet Grunda havsvikar inom Nationella tillsynsstrategin 2022-2025.

Appendix

Indelning av kommuner i olika typer enligt vissa geografiska egenskaper. Tillväxtverket använder främst en indelning i städer och landsbygder som har tagits fram gemensamt av olika statliga myndigheter⁶. Indelningen är uppdaterad 2021.

Indelning i sex kommuntyper (SL6)

11. Tätortsnära landsbygdskommuner (Tätortsnära landsbygdskommuner)
12. Glesa landsbygdskommuner (Landsbygdskommuner avlägset belägna)
13. Mycket glesa landsbygdskommuner (Mycket glesa landsbygdskommuner)
21. Täta blandade kommuner (Täta kommuner nära en stad)
22. Glesa blandade kommuner (Täta kommuner avlägset belägna)
30. Storstadskommuner (Storstadskommuner)

Beskrivning av de sex kommuntyperna

1. Landsbygdskommuner

11. Tätortsnära landsbygdskommuner: Mer än 50 procent av befolkningen bor i rurala områden. Majoriteten av kommunens befolkning har mindre än 45 minuters resväg med bil till en tätort med minst 50 000 invånare.

12. Glesa landsbygdskommuner: Mer än 50 procent av befolkningen bor i rurala områden. Majoriteten av kommunens befolkning har mer än 45 minuters resväg med bil till en tätort med minst 50 000 invånare.

13. Mycket glesa landsbygdskommuner: Hela befolkningen bor i rurala områden. Hela befolkningen har mer än 90 minuters resväg med bil till en tätort med minst 50 000 invånare.

2. Blandade kommuner

21. Täta blandade kommuner: Mer än 50 procent av befolkningen bor i urbana områden. Majoriteten av kommunens befolkning har mindre än 45 minuters resväg med bil till en tätort med minst 50 000 invånare.

22. Glesa blandade kommuner: Mer än 50 procent av befolkningen bor i urbana områden. Majoriteten av kommunens befolkning har mer än 45 minuters resväg med bil till en tätort med minst 50 000 invånare.

3. Storstadskommuner

30. Storstadskommuner: Mer än 80 procent av befolkningen bor i urbana områden och har tillsammans med angränsande kommuner en samlad folkmängd på minst 500 000 invånare.

⁶ [Statistik städer och landsbygder - Tillväxtverket \(tillvaxtverket.se\)](https://www.tillvaxtverket.se/statistik/stader-och-landsbygder)

Tabell A. Kategorisering av landets 290 kommuner enligt indelningsmodellen ovan.

Län	Kommun	SL6
Stockholm	Botkyrka	Storstadskommuner
Stockholm	Danderyd	Storstadskommuner
Stockholm	Ekerö	Tätortsnära landsbygdskommuner
Stockholm	Haninge	Storstadskommuner
Stockholm	Huddinge	Storstadskommuner
Stockholm	Järfälla	Storstadskommuner
Stockholm	Lidingö	Storstadskommuner
Stockholm	Nacka	Storstadskommuner
Stockholm	Norrtälje	Tätortsnära landsbygdskommuner
Stockholm	Nykvarn	Täta blandade kommuner
Stockholm	Nynäshamn	Tätortsnära landsbygdskommuner
Stockholm	Salem	Storstadskommuner
Stockholm	Sigtuna	Storstadskommuner
Stockholm	Sollentuna	Storstadskommuner
Stockholm	Solna	Storstadskommuner
Stockholm	Stockholm	Storstadskommuner
Stockholm	Sundbyberg	Storstadskommuner
Stockholm	Södertälje	Storstadskommuner
Stockholm	Tyresö	Storstadskommuner
Stockholm	Täby	Storstadskommuner
Stockholm	Upplands Väsby	Storstadskommuner
Stockholm	Upplands-Bro	Storstadskommuner
Stockholm	Vallentuna	Täta blandade kommuner
Stockholm	Vaxholm	Täta blandade kommuner
Stockholm	Värmdö	Täta blandade kommuner
Stockholm	Österåker	Täta blandade kommuner
Uppsala	Enköping	Täta blandade kommuner
Uppsala	Heby	Tätortsnära landsbygdskommuner
Uppsala	Håbo	Täta blandade kommuner
Uppsala	Knivsta	Täta blandade kommuner
Uppsala	Tierp	Tätortsnära landsbygdskommuner
Uppsala	Uppsala	Täta blandade kommuner
Uppsala	Älvkarleby	Tätortsnära landsbygdskommuner
Uppsala	Östhammar	Tätortsnära landsbygdskommuner
Södermanland	Eskilstuna	Täta blandade kommuner
Södermanland	Flen	Tätortsnära landsbygdskommuner
Södermanland	Gnesta	Täta blandade kommuner

Län	Kommun	SL6
Södermanland	Katrineholm	Täta blandade kommuner
Södermanland	Nyköping	Täta blandade kommuner
Södermanland	Oxelösund	Täta blandade kommuner
Södermanland	Strängnäs	Täta blandade kommuner
Södermanland	Trosa	Tätortsnära landsbygdskommuner
Södermanland	Vingåker	Glesa landsbygdskommuner
Östergötland	Boxholm	Tätortsnära landsbygdskommuner
Östergötland	Finspång	Täta blandade kommuner
Östergötland	Kinda	Tätortsnära landsbygdskommuner
Östergötland	Linköping	Täta blandade kommuner
Östergötland	Mjölby	Tätortsnära landsbygdskommuner
Östergötland	Motala	Täta blandade kommuner
Östergötland	Norrköping	Täta blandade kommuner
Östergötland	Söderköping	Tätortsnära landsbygdskommuner
Östergötland	Vadstena	Täta blandade kommuner
Östergötland	Valdemarsvik	Tätortsnära landsbygdskommuner
Östergötland	Ydre	Glesa landsbygdskommuner
Östergötland	Åtvidaberg	Täta blandade kommuner
Östergötland	Ödeshög	Tätortsnära landsbygdskommuner
Jönköping	Aneby	Tätortsnära landsbygdskommuner
Jönköping	Eksjö	Täta blandade kommuner
Jönköping	Gislaved	Glesa landsbygdskommuner
Jönköping	Gnosjö	Glesa landsbygdskommuner
Jönköping	Habo	Täta blandade kommuner
Jönköping	Jönköping	Täta blandade kommuner
Jönköping	Mullsjö	Täta blandade kommuner
Jönköping	Nässjö	Täta blandade kommuner
Jönköping	Sävsjö	Glesa landsbygdskommuner
Jönköping	Tranås	Glesa blandade kommuner
Jönköping	Vaggeryd	Tätortsnära landsbygdskommuner
Jönköping	Vetlanda	Glesa landsbygdskommuner
Jönköping	Värnamo	Täta blandade kommuner
Kronoberg	Alvesta	Tätortsnära landsbygdskommuner
Kronoberg	Lessebo	Tätortsnära landsbygdskommuner
Kronoberg	Ljungby	Täta blandade kommuner
Kronoberg	Markaryd	Tätortsnära landsbygdskommuner
Kronoberg	Tingsryd	Tätortsnära landsbygdskommuner
Kronoberg	Uppvidinge	Tätortsnära landsbygdskommuner

Län	Kommun	SL6
Kronoberg	Växjö	Täta blandade kommuner
Kronoberg	Älmhult	Täta blandade kommuner
Kalmar	Borgholm	Tätortsnära landsbygdskommuner
Kalmar	Emmaboda	Tätortsnära landsbygdskommuner
Kalmar	Hultsfred	Glesa landsbygdskommuner
Kalmar	Högsby	Glesa landsbygdskommuner
Kalmar	Kalmar	Täta blandade kommuner
Kalmar	Mönsterås	Tätortsnära landsbygdskommuner
Kalmar	Mörbylånga	Tätortsnära landsbygdskommuner
Kalmar	Nybro	Täta blandade kommuner
Kalmar	Oskarshamn	Glesa blandade kommuner
Kalmar	Torsås	Tätortsnära landsbygdskommuner
Kalmar	Vimmerby	Glesa blandade kommuner
Kalmar	Västervik	Glesa blandade kommuner
Gotland	Gotland	Glesa landsbygdskommuner
Blekinge	Karlshamn	Glesa blandade kommuner
Blekinge	Karlskrona	Glesa blandade kommuner
Blekinge	Olofström	Glesa blandade kommuner
Blekinge	Ronneby	Glesa landsbygdskommuner
Blekinge	Sölvesborg	Glesa landsbygdskommuner
Skåne	Bjuv	Tätortsnära landsbygdskommuner
Skåne	Bromölla	Glesa blandade kommuner
Skåne	Burlöv	Storstadskommuner
Skåne	Båstad	Tätortsnära landsbygdskommuner
Skåne	Eslöv	Täta blandade kommuner
Skåne	Helsingborg	Täta blandade kommuner
Skåne	Hässleholm	Glesa landsbygdskommuner
Skåne	Höganäs	Tätortsnära landsbygdskommuner
Skåne	Hörby	Tätortsnära landsbygdskommuner
Skåne	Höör	Tätortsnära landsbygdskommuner
Skåne	Klippan	Tätortsnära landsbygdskommuner
Skåne	Kristianstad	Glesa blandade kommuner
Skåne	Kävlinge	Täta blandade kommuner
Skåne	Landskrona	Täta blandade kommuner
Skåne	Lomma	Storstadskommuner
Skåne	Lund	Storstadskommuner
Skåne	Malmö	Storstadskommuner
Skåne	Osby	Glesa landsbygdskommuner

Län	Kommun	SL6
Skåne	Perstorp	Täta blandade kommuner
Skåne	Simrishamn	Glesa landsbygdskommuner
Skåne	Sjöbo	Tätortsnära landsbygdskommuner
Skåne	Skurup	Tätortsnära landsbygdskommuner
Skåne	Staffanstorps	Storstadskommuner
Skåne	Svalöv	Tätortsnära landsbygdskommuner
Skåne	Svedala	Täta blandade kommuner
Skåne	Tomelilla	Tätortsnära landsbygdskommuner
Skåne	Trelleborg	Täta blandade kommuner
Skåne	Vellinge	Täta blandade kommuner
Skåne	Ystad	Täta blandade kommuner
Skåne	Åstorp	Täta blandade kommuner
Skåne	Ängelholm	Täta blandade kommuner
Skåne	Örkelljunga	Tätortsnära landsbygdskommuner
Skåne	Östra Göinge	Glesa landsbygdskommuner
Halland	Falkenberg	Täta blandade kommuner
Halland	Halmstad	Täta blandade kommuner
Halland	Hylte	Tätortsnära landsbygdskommuner
Halland	Kungsbacka	Tätortsnära landsbygdskommuner
Halland	Laholm	Tätortsnära landsbygdskommuner
Halland	Varberg	Tätortsnära landsbygdskommuner
Västra Götaland	Ale	Täta blandade kommuner
Västra Götaland	Alingsås	Täta blandade kommuner
Västra Götaland	Bengtsfors	Glesa landsbygdskommuner
Västra Götaland	Bollebygd	Tätortsnära landsbygdskommuner
Västra Götaland	Borås	Täta blandade kommuner
Västra Götaland	Dals-Ed	Glesa landsbygdskommuner
Västra Götaland	Essunga	Tätortsnära landsbygdskommuner
Västra Götaland	Falköping	Glesa blandade kommuner
Västra Götaland	Färgelanda	Tätortsnära landsbygdskommuner
Västra Götaland	Grästorp	Tätortsnära landsbygdskommuner
Västra Götaland	Gullspång	Glesa landsbygdskommuner
Västra Götaland	Göteborg	Storstadskommuner
Västra Götaland	Götene	Glesa landsbygdskommuner
Västra Götaland	Herrljunga	Tätortsnära landsbygdskommuner
Västra Götaland	Hjo	Glesa blandade kommuner
Västra Götaland	Härryda	Täta blandade kommuner
Västra Götaland	Karlsborg	Glesa landsbygdskommuner

Län	Kommun	SL6
Västra Götaland	Kungälv	Täta blandade kommuner
Västra Götaland	Lerum	Täta blandade kommuner
Västra Götaland	Lidköping	Glesa blandade kommuner
Västra Götaland	Lilla Edet	Tätortsnära landsbygdskommuner
Västra Götaland	Lysekil	Glesa blandade kommuner
Västra Götaland	Mariestad	Glesa blandade kommuner
Västra Götaland	Mark	Tätortsnära landsbygdskommuner
Västra Götaland	Mellerud	Tätortsnära landsbygdskommuner
Västra Götaland	Munkedal	Tätortsnära landsbygdskommuner
Västra Götaland	Mölnadal	Storstadskommuner
Västra Götaland	Orust	Glesa landsbygdskommuner
Västra Götaland	Partille	Storstadskommuner
Västra Götaland	Skara	Glesa blandade kommuner
Västra Götaland	Skövde	Glesa blandade kommuner
Västra Götaland	Sotenäs	Glesa landsbygdskommuner
Västra Götaland	Stenungsund	Tätortsnära landsbygdskommuner
Västra Götaland	Strömstad	Glesa blandade kommuner
Västra Götaland	Svenljunga	Tätortsnära landsbygdskommuner
Västra Götaland	Tanum	Glesa landsbygdskommuner
Västra Götaland	Tibro	Glesa blandade kommuner
Västra Götaland	Tidaholm	Glesa blandade kommuner
Västra Götaland	Tjörn	Glesa landsbygdskommuner
Västra Götaland	Tranemo	Tätortsnära landsbygdskommuner
Västra Götaland	Trollhättan	Täta blandade kommuner
Västra Götaland	Töreboda	Glesa landsbygdskommuner
Västra Götaland	Uddevalla	Täta blandade kommuner
Västra Götaland	Ulricehamn	Tätortsnära landsbygdskommuner
Västra Götaland	Vara	Tätortsnära landsbygdskommuner
Västra Götaland	Vårgårda	Tätortsnära landsbygdskommuner
Västra Götaland	Vänersborg	Täta blandade kommuner
Västra Götaland	Åmål	Glesa blandade kommuner
Västra Götaland	Öckerö	Glesa blandade kommuner
Värmland	Arvika	Glesa blandade kommuner
Värmland	Eda	Glesa landsbygdskommuner
Värmland	Filipstad	Täta blandade kommuner
Värmland	Forshaga	Täta blandade kommuner
Värmland	Grums	Tätortsnära landsbygdskommuner
Värmland	Hagfors	Glesa landsbygdskommuner

Län	Kommun	SL6
Värmland	Hammarö	Täta blandade kommuner
Värmland	Karlstad	Täta blandade kommuner
Värmland	Kil	Täta blandade kommuner
Värmland	Kristinehamn	Täta blandade kommuner
Värmland	Munkfors	Glesa landsbygdskommuner
Värmland	Storfors	Tätortsnära landsbygdskommuner
Värmland	Sunne	Glesa landsbygdskommuner
Värmland	Säffle	Täta blandade kommuner
Värmland	Torsby	Glesa landsbygdskommuner
Värmland	Årjäng	Glesa landsbygdskommuner
Örebro	Askersund	Tätortsnära landsbygdskommuner
Örebro	Degerfors	Täta blandade kommuner
Örebro	Hallsberg	Tätortsnära landsbygdskommuner
Örebro	Hällefors	Glesa landsbygdskommuner
Örebro	Karlskoga	Täta blandade kommuner
Örebro	Kumla	Täta blandade kommuner
Örebro	Laxå	Tätortsnära landsbygdskommuner
Örebro	Lekeberg	Tätortsnära landsbygdskommuner
Örebro	Lindesberg	Tätortsnära landsbygdskommuner
Örebro	Ljusnarsberg	Glesa landsbygdskommuner
Örebro	Nora	Täta blandade kommuner
Örebro	Örebro	Täta blandade kommuner
Västmanland	Arboga	Täta blandade kommuner
Västmanland	Fagersta	Glesa blandade kommuner
Västmanland	Hallstahammar	Täta blandade kommuner
Västmanland	Kungsör	Täta blandade kommuner
Västmanland	Köping	Täta blandade kommuner
Västmanland	Norberg	Glesa landsbygdskommuner
Västmanland	Sala	Täta blandade kommuner
Västmanland	Skinnskatteberg	Tätortsnära landsbygdskommuner
Västmanland	Surahammar	Täta blandade kommuner
Västmanland	Västerås	Täta blandade kommuner
Dalarna	Avesta	Tätortsnära landsbygdskommuner
Dalarna	Borlänge	Täta blandade kommuner
Dalarna	Falun	Täta blandade kommuner
Dalarna	Gagnef	Tätortsnära landsbygdskommuner
Dalarna	Hedemora	Tätortsnära landsbygdskommuner
Dalarna	Leksand	Tätortsnära landsbygdskommuner

Län	Kommun	SL6
Dalarna	Ludvika	Täta blandade kommuner
Dalarna	Malung-Sälen	Mycket glesa landsbygdskommuner
Dalarna	Mora	Glesa blandade kommuner
Dalarna	Orsa	Glesa landsbygdskommuner
Dalarna	Rättvik	Tätortsnära landsbygdskommuner
Dalarna	Smedjebacken	Tätortsnära landsbygdskommuner
Dalarna	Säter	Tätortsnära landsbygdskommuner
Dalarna	Vansbro	Glesa landsbygdskommuner
Dalarna	Älvdalen	Mycket glesa landsbygdskommuner
Gävleborg	Bollnäs	Glesa landsbygdskommuner
Gävleborg	Gävle	Täta blandade kommuner
Gävleborg	Hofors	Täta blandade kommuner
Gävleborg	Hudiksvall	Glesa landsbygdskommuner
Gävleborg	Ljusdal	Glesa landsbygdskommuner
Gävleborg	Nordanstig	Tätortsnära landsbygdskommuner
Gävleborg	Ockelbo	Tätortsnära landsbygdskommuner
Gävleborg	Ovanåker	Glesa landsbygdskommuner
Gävleborg	Sandviken	Täta blandade kommuner
Gävleborg	Söderhamn	Glesa landsbygdskommuner
Västernorrland	Härnösand	Täta blandade kommuner
Västernorrland	Kramfors	Glesa landsbygdskommuner
Västernorrland	Sollefteå	Glesa landsbygdskommuner
Västernorrland	Sundsvall	Täta blandade kommuner
Västernorrland	Timrå	Täta blandade kommuner
Västernorrland	Ånge	Glesa landsbygdskommuner
Västernorrland	Örnsköldsvik	Glesa landsbygdskommuner
Jämtland	Berg	Glesa landsbygdskommuner
Jämtland	Bräcke	Glesa landsbygdskommuner
Jämtland	Härjedalen	Mycket glesa landsbygdskommuner
Jämtland	Krokom	Tätortsnära landsbygdskommuner
Jämtland	Ragunda	Glesa landsbygdskommuner
Jämtland	Strömsund	Glesa landsbygdskommuner
Jämtland	Åre	Glesa landsbygdskommuner
Jämtland	Östersund	Täta blandade kommuner
Västerbotten	Bjurholm	Tätortsnära landsbygdskommuner
Västerbotten	Dorotea	Mycket glesa landsbygdskommuner
Västerbotten	Lycksele	Glesa blandade kommuner
Västerbotten	Malå	Mycket glesa landsbygdskommuner

Län	Kommun	SL6
Västerbotten	Nordmaling	Tätortsnära landsbygdskommuner
Västerbotten	Norsjö	Mycket glesa landsbygdskommuner
Västerbotten	Robertsfors	Tätortsnära landsbygdskommuner
Västerbotten	Skellefteå	Glesa blandade kommuner
Västerbotten	Sorsele	Mycket glesa landsbygdskommuner
Västerbotten	Storuman	Mycket glesa landsbygdskommuner
Västerbotten	Umeå	Täta blandade kommuner
Västerbotten	Vilhelmina	Mycket glesa landsbygdskommuner
Västerbotten	Vindeln	Tätortsnära landsbygdskommuner
Västerbotten	Vännäs	Tätortsnära landsbygdskommuner
Västerbotten	Åsele	Mycket glesa landsbygdskommuner
Norrbotten	Arjeplog	Mycket glesa landsbygdskommuner
Norrbotten	Arvidsjaur	Mycket glesa landsbygdskommuner
Norrbotten	Boden	Täta blandade kommuner
Norrbotten	Gällivare	Glesa blandade kommuner
Norrbotten	Haparanda	Glesa blandade kommuner
Norrbotten	Jokkmokk	Mycket glesa landsbygdskommuner
Norrbotten	Kalix	Glesa landsbygdskommuner
Norrbotten	Kiruna	Glesa blandade kommuner
Norrbotten	Luleå	Täta blandade kommuner
Norrbotten	Pajala	Mycket glesa landsbygdskommuner
Norrbotten	Piteå	Täta blandade kommuner
Norrbotten	Älvsbyn	Glesa landsbygdskommuner
Norrbotten	Överkalix	Glesa landsbygdskommuner
Norrbotten	Övertorneå	Mycket glesa landsbygdskommuner

Tabell B. Antal kommuner per kategori.

Kod	Namn	Antal kommuner
SL6	11. Tätortsnära landsbygdskommuner	80
SL6	12. Glesa landsbygdskommuner	53
SL6	13. Mycket glesa landsbygdskommuner	15
SL6	21. Täta blandade kommuner	87
SL6	22. Glesa blandade kommuner	29
SL6	30. Storstadskommuner	26